

**ОПИСАНИЕ МЕСТОПОЛОЖЕНИЯ ГРАНИЦ****Территориальная зона - Зона инженерно-транспортной инфраструктуры (ИТ)**

(наименование объекта, местоположение границ которого описано (далее - объект))

**Раздел 1****Сведения об объекте**

<b>№ п/п</b>	<b>Характеристики объекта</b>	<b>Описание характеристик</b>
<b>1</b>	<b>2</b>	<b>3</b>
1	Местоположение объекта	Калужская область, Юхновский р-н, Климов Завод с. Калужская область, Юхновский р-н, Андреенки д. Калужская область, Юхновский р-н, Гриденки д. Калужская область, Юхновский р-н, Стененки д. Калужская область, Юхновский р-н, Тарасовка д
2	Площадь объекта ± величина погрешности определения площади ( $P \pm \Delta P$ )	344 252 м <sup>2</sup> ± 1 027 м <sup>2</sup>
3	Иные характеристики объекта	Вид объекта реестра границ: Территориальная зона Виды разрешенного использования земельных участков, расположенных в территориальной зоне: Основной вид разрешенного использования: Коммунальное обслуживание (код 3.1) Основной вид разрешенного использования: Связь (6.8) Основной вид разрешенного использования: Железнодорожный транспорт (7.1) Основной вид разрешенного использования: Автомобильный транспорт (7.2) Основной вид разрешенного использования: Трубопроводный транспорт (7.5) Основной вид разрешенного использования: Земельные участки (территории) общего пользования (12.0) Основной вид разрешенного использования: Сведения отсутствуют Вспомогательные виды: Хранение автотранспорта (2.7.1), Объекты дорожного сервиса (4.9.1) Условно разрешенный вид разрешенного использования: Склад (6.9) Условно разрешенный вид разрешенного использования: Складские площадки (6.9.1)

**Раздел 2**

**Сведения о местоположении границ объекта**

<b>1. Система координат</b> МСК-40, зона 1					
<b>2. Сведения о характерных точках границ объекта</b>					
Обозначение характерных точек границ	Координаты, м		Метод определения координат характерной точки	Средняя квадратическая погрешность положения характерной точки (Mt), м	Описание обозначения точки на местности (при наличии)
	X	Y			
1	2	3	4	5	6
1	465 650,52	1 214 272,67	Картометрический метод	1,00	—
2	465 636,03	1 214 299,42		1,00	
3	465 620,46	1 214 325,55		1,00	
4	465 600,79	1 214 356,16		1,00	
5	465 562,88	1 214 410,64		1,00	
6	465 492,87	1 214 509,11		1,00	
7	465 485,42	1 214 521,57		1,00	
8	465 479,65	1 214 533,09		1,00	
9	465 473,32	1 214 550,03		1,00	
10	465 469,09	1 214 568,54		1,00	
11	465 468,69	1 214 572,61		1,00	
12	465 467,29	1 214 586,93		1,00	
13	465 467,03	1 214 603,50		1,00	
14	465 469,94	1 214 670,60		1,00	
15	465 470,16	1 214 691,75		1,00	
16	465 470,78	1 214 708,08		1,00	
17	465 474,51	1 214 822,98		1,00	
18	465 474,35	1 214 851,83		1,00	
19	465 472,14	1 214 893,70		1,00	
20	465 467,20	1 214 936,04		1,00	
21	465 461,46	1 214 971,90		1,00	
22	465 390,39	1 215 355,04		1,00	
23	465 373,85	1 215 440,65		1,00	
24	465 357,77	1 215 523,61		1,00	
25	465 343,19	1 215 593,46		1,00	
26	465 332,53	1 215 634,55		1,00	
27	465 324,93	1 215 658,82		1,00	
28	465 317,52	1 215 679,54		1,00	
29	465 303,45	1 215 713,73		1,00	
30	465 289,13	1 215 743,57		1,00	
31	465 271,18	1 215 776,12		1,00	
32	465 255,89	1 215 800,62		1,00	
33	465 237,82	1 215 826,68		1,00	
34	465 211,80	1 215 860,85		1,00	
35	465 031,11	1 216 082,36		1,00	
36	464 477,65	1 216 759,34		1,00	
37	464 437,01	1 216 810,16		1,00	
38	464 402,00	1 216 854,14		1,00	
39	463 862,83	1 217 516,36		1,00	
40	463 820,04	1 217 569,50		1,00	
41	463 730,33	1 217 679,89		1,00	
42	463 725,52	1 217 686,01		1,00	
43	463 702,56	1 217 714,09		1,00	
44	463 672,80	1 217 750,20		1,00	
45	463 432,77	1 218 045,06		1,00	
46	463 308,33	1 218 197,28		1,00	
47	463 211,96	1 218 314,54		1,00	

**Раздел 2**

**Сведения о местоположении границ объекта**

<b>1</b>	<b>2</b>	<b>3</b>	<b>4</b>	<b>5</b>	<b>6</b>
48	463 120,85	1 218 427,35	Картометрический метод	1,00	—
49	463 083,71	1 218 470,11		1,00	
50	463 063,48	1 218 496,75		1,00	
51	463 025,16	1 218 543,90		1,00	
52	462 994,22	1 218 580,30		1,00	
53	462 949,40	1 218 630,07		1,00	
54	462 905,71	1 218 676,32		1,00	
55	462 835,95	1 218 743,40		1,00	
56	462 788,52	1 218 784,76		1,00	
57	462 736,65	1 218 827,92		1,00	
58	462 675,50	1 218 875,18		1,00	
59	462 604,57	1 218 925,55		1,00	
60	462 537,10	1 218 969,36		1,00	
61	462 491,87	1 218 996,42		1,00	
62	462 476,06	1 219 005,82		1,00	
63	462 414,59	1 219 039,70		1,00	
64	462 358,22	1 219 068,36		1,00	
65	462 292,51	1 219 099,51		1,00	
66	461 573,99	1 219 437,22		1,00	
67	461 493,15	1 219 477,09		1,00	
68	461 416,13	1 219 518,57		1,00	
69	461 338,50	1 219 564,07		1,00	
70	461 282,77	1 219 599,14		1,00	
71	461 233,18	1 219 632,13		1,00	
72	461 182,18	1 219 667,88		1,00	
73	461 112,45	1 219 720,02		1,00	
74	461 044,40	1 219 774,73		1,00	
75	460 999,27	1 219 813,29		1,00	
76	460 939,01	1 219 867,81		1,00	
77	460 870,31	1 219 934,59		1,00	
78	460 806,45	1 220 001,39		1,00	
79	460 682,65	1 220 135,11		1,00	
80	460 528,18	1 220 301,75		1,00	
81	460 179,25	1 220 677,67		1,00	
82	460 114,77	1 220 744,64		1,00	
83	459 802,93	1 221 088,74		1,00	
84	459 428,64	1 221 494,76		1,00	
85	459 417,45	1 221 506,92		1,00	
86	459 399,70	1 221 493,69		1,00	
87	459 532,22	1 221 350,12		1,00	
88	459 663,84	1 221 208,44		1,00	
89	459 796,82	1 221 062,65		1,00	
90	460 099,21	1 220 729,20		1,00	
91	460 168,46	1 220 657,16		1,00	
92	460 182,75	1 220 642,58		1,00	
93	460 521,02	1 220 276,98		1,00	
94	460 837,00	1 219 937,27		1,00	
95	460 886,86	1 219 887,92		1,00	
96	460 926,28	1 219 849,69		1,00	
97	461 004,59	1 219 779,69		1,00	
98	461 033,67	1 219 755,08		1,00	
99	461 089,47	1 219 709,89		1,00	
100	461 186,88	1 219 637,37		1,00	
101	461 270,45	1 219 580,90		1,00	
102	461 344,88	1 219 534,75		1,00	

**Раздел 2**

**Сведения о местоположении границ объекта**

<b>1</b>	<b>2</b>	<b>3</b>	<b>4</b>	<b>5</b>	<b>6</b>
103	461 434,57	1 219 483,56	Картометрический метод	1,00	—
104	461 513,02	1 219 442,63		1,00	
105	461 747,23	1 219 330,90		1,00	
106	461 954,82	1 219 233,66		1,00	
107	462 196,27	1 219 120,52		1,00	
108	462 284,24	1 219 078,94		1,00	
109	462 332,83	1 219 056,22		1,00	
110	462 354,25	1 219 045,82		1,00	
111	462 396,18	1 219 024,29		1,00	
112	462 449,32	1 218 995,91		1,00	
113	462 509,98	1 218 960,05		1,00	
114	462 530,25	1 218 948,11		1,00	
115	462 580,09	1 218 915,98		1,00	
116	462 640,65	1 218 873,43		1,00	
117	462 688,81	1 218 837,64		1,00	
118	462 738,22	1 218 798,25		1,00	
119	462 820,69	1 218 727,67		1,00	
120	462 875,65	1 218 674,57		1,00	
121	462 892,39	1 218 658,42		1,00	
122	462 943,75	1 218 603,67		1,00	
123	463 008,24	1 218 529,86		1,00	
124	463 047,90	1 218 481,23		1,00	
125	463 066,97	1 218 456,96		1,00	
126	463 103,73	1 218 413,92		1,00	
127	463 190,60	1 218 306,37		1,00	
128	463 305,93	1 218 165,74		1,00	
129	463 401,64	1 218 049,24		1,00	
130	463 662,86	1 217 728,50		1,00	
131	463 703,46	1 217 679,31		1,00	
132	463 733,77	1 217 641,73		1,00	
133	463 791,30	1 217 570,23		1,00	
134	463 791,96	1 217 569,41		1,00	
135	463 808,90	1 217 548,55		1,00	
136	463 850,52	1 217 496,71		1,00	
137	464 388,82	1 216 835,31		1,00	
138	464 423,89	1 216 791,44	1,00		
139	464 466,02	1 216 739,52	1,00		
140	464 515,51	1 216 679,08	1,00		
141	464 609,72	1 216 564,61	1,00		
142	464 776,35	1 216 360,33	1,00		
143	464 884,83	1 216 226,94	1,00		
144	465 005,78	1 216 079,08	1,00		
145	465 105,11	1 215 956,64	1,00		
146	465 174,37	1 215 872,04	1,00		
147	465 203,57	1 215 835,69	1,00		
148	465 232,15	1 215 796,61	1,00		
149	465 252,42	1 215 765,14	1,00		
150	465 278,74	1 215 715,07	1,00		
151	465 292,71	1 215 683,09	1,00		
152	465 307,11	1 215 642,52	1,00		
153	465 316,35	1 215 610,40	1,00		
154	465 325,19	1 215 573,56	1,00		
155	465 355,88	1 215 421,65	1,00		
156	465 409,81	1 215 131,59	1,00		
157	465 432,13	1 215 011,30	1,00		

**Раздел 2**

**Сведения о местоположении границ объекта**

1	2	3	4	5	6
158	465 439,59	1 214 970,94	Картометрический метод	1,00	—
159	465 446,68	1 214 924,19		1,00	
160	465 449,88	1 214 896,93		1,00	
161	465 452,36	1 214 856,22		1,00	
162	465 452,60	1 214 820,86		1,00	
163	465 449,21	1 214 712,26		1,00	
164	465 448,50	1 214 689,48		1,00	
165	465 447,91	1 214 670,41		1,00	
166	465 445,58	1 214 603,81		1,00	
167	465 445,26	1 214 586,55		1,00	
168	465 446,26	1 214 573,49		1,00	
169	465 447,53	1 214 564,19		1,00	
170	465 447,89	1 214 561,58		1,00	
171	465 450,77	1 214 548,93		1,00	
172	465 453,51	1 214 539,44		1,00	
173	465 456,36	1 214 531,56		1,00	
174	465 459,61	1 214 524,02		1,00	
175	465 463,22	1 214 516,48		1,00	
176	465 473,79	1 214 498,24		1,00	
177	465 485,42	1 214 480,94		1,00	
178	465 507,93	1 214 449,40		1,00	
179	465 549,80	1 214 390,96		1,00	
180	465 571,68	1 214 359,40		1,00	
181	465 594,41	1 214 325,56		1,00	
182	465 610,53	1 214 300,02		1,00	
183	465 615,88	1 214 290,58		1,00	
184	465 631,48	1 214 261,43		1,00	
1	465 650,52	1 214 272,67		1,00	
185	466 961,14	1 212 771,05	Картометрический метод	1,00	—
186	466 978,31	1 212 751,37		1,00	
187	466 979,56	1 212 749,87		1,00	
188	466 985,73	1 212 742,32		1,00	
189	466 989,38	1 212 737,74		1,00	
190	467 010,57	1 212 706,40		1,00	
191	467 026,53	1 212 685,19		1,00	
192	467 040,60	1 212 666,96		1,00	
193	467 047,31	1 212 657,00		1,00	
194	467 329,45	1 212 243,94		1,00	
195	467 457,79	1 212 057,64		1,00	
196	467 525,34	1 211 959,37		1,00	
197	467 618,84	1 211 825,42		1,00	
198	467 878,05	1 211 450,94		1,00	
199	468 073,80	1 211 148,00		1,00	
200	468 108,72	1 211 140,08		1,00	
201	467 889,93	1 211 479,74		1,00	
202	467 642,05	1 211 830,53		1,00	
203	467 347,58	1 212 256,40		1,00	
204	467 131,00	1 212 573,48		1,00	
205	467 065,48	1 212 669,41		1,00	
206	467 057,63	1 212 680,88		1,00	
207	467 043,48	1 212 699,22		1,00	
208	467 068,20	1 212 699,28		1,00	
209	467 095,87	1 212 697,17		1,00	
210	467 117,81	1 212 694,73		1,00	
211	467 134,33	1 212 689,62		1,00	

**Раздел 2**

**Сведения о местоположении границ объекта**

<b>1</b>	<b>2</b>	<b>3</b>	<b>4</b>	<b>5</b>	<b>6</b>
212	467 144,05	1 212 686,51	Картометрический метод	1,00	—
213	467 168,67	1 212 677,18		1,00	
214	467 176,54	1 212 674,13		1,00	
215	467 187,56	1 212 669,62		1,00	
216	467 195,78	1 212 666,34		1,00	
217	467 217,17	1 212 657,81		1,00	
218	467 277,39	1 212 634,44		1,00	
219	467 493,61	1 212 532,45		1,00	
220	467 714,20	1 212 425,45		1,00	
221	467 743,21	1 212 410,99		1,00	
222	467 809,08	1 212 377,94		1,00	
223	468 005,15	1 212 284,96		1,00	
224	468 031,08	1 212 271,35		1,00	
225	468 066,32	1 212 253,54		1,00	
226	468 097,33	1 212 239,98		1,00	
227	468 127,06	1 212 232,20		1,00	
228	468 202,25	1 212 219,10		1,00	
229	468 268,96	1 212 205,78		1,00	
230	468 329,98	1 212 190,41		1,00	
231	468 413,77	1 212 170,37		1,00	
232	468 461,99	1 212 159,47		1,00	
233	468 524,82	1 212 146,64		1,00	
234	468 675,25	1 212 117,75		1,00	
235	468 800,58	1 212 094,73		1,00	
236	468 906,68	1 212 075,04		1,00	
237	468 956,50	1 212 064,95		1,00	
238	469 020,98	1 212 061,64		1,00	
239	469 104,07	1 212 062,45		1,00	
240	469 138,57	1 212 064,50		1,00	
241	469 158,22	1 212 068,03		1,00	
242	469 171,74	1 212 074,11		1,00	
243	469 180,78	1 212 081,70		1,00	
244	469 191,74	1 212 095,53		1,00	
245	469 197,45	1 212 107,63		1,00	
246	469 203,16	1 212 113,62		1,00	
247	469 209,96	1 212 115,07		1,00	
248	469 212,61	1 212 115,45		1,00	
249	469 241,47	1 212 109,52		1,00	
250	469 250,80	1 212 105,54		1,00	
251	469 260,76	1 212 099,40		1,00	
252	469 272,50	1 212 089,62		1,00	
253	469 284,47	1 212 078,06		1,00	
254	469 301,62	1 212 061,80		1,00	
255	469 317,65	1 212 049,42		1,00	
256	469 346,88	1 212 029,43		1,00	
257	469 364,29	1 212 014,73		1,00	
258	469 407,03	1 211 977,01	1,00		
259	469 457,15	1 211 931,94	1,00		
260	469 484,34	1 211 906,44	1,00		
261	469 490,65	1 211 901,39	1,00		
262	469 499,02	1 211 895,11	1,00		
263	469 504,86	1 211 890,37	1,00		
264	469 512,28	1 211 886,05	1,00		
265	469 523,25	1 211 884,91	1,00		
266	469 532,45	1 211 886,87	1,00		

**Раздел 2**

**Сведения о местоположении границ объекта**

<b>1</b>	<b>2</b>	<b>3</b>	<b>4</b>	<b>5</b>	<b>6</b>
267	469 562,81	1 211 896,46	Картометрический метод	1,00	—
268	469 593,18	1 211 909,32		1,00	
269	469 619,28	1 211 922,98		1,00	
270	469 637,79	1 211 934,59		1,00	
271	469 652,45	1 211 944,75		1,00	
272	469 646,84	1 211 952,71		1,00	
273	469 632,94	1 211 943,04		1,00	
274	469 614,61	1 211 931,53		1,00	
275	469 589,10	1 211 918,09		1,00	
276	469 559,68	1 211 905,93		1,00	
277	469 530,01	1 211 896,26		1,00	
278	469 523,28	1 211 895,14		1,00	
279	469 515,93	1 211 896,26		1,00	
280	469 509,38	1 211 899,45		1,00	
281	469 503,06	1 211 904,41		1,00	
282	469 496,98	1 211 909,30		1,00	
283	469 491,46	1 211 913,84		1,00	
284	469 464,10	1 211 939,28		1,00	
285	469 413,81	1 211 984,71		1,00	
286	469 371,18	1 212 022,62		1,00	
287	469 353,59	1 212 037,32		1,00	
288	469 323,76	1 212 057,80		1,00	
289	469 308,32	1 212 069,88		1,00	
290	469 291,69	1 212 085,63		1,00	
291	469 279,77	1 212 097,15		1,00	
292	469 267,77	1 212 107,23		1,00	
293	469 256,26	1 212 114,67		1,00	
294	469 245,38	1 212 119,31		1,00	
295	469 214,83	1 212 125,79		1,00	
296	469 204,70	1 212 124,72		1,00	
297	469 201,44	1 212 124,25		1,00	
298	469 190,47	1 212 115,85		1,00	
299	469 182,16	1 212 100,43		1,00	
300	469 172,39	1 212 088,38		1,00	
301	469 164,94	1 212 082,42		1,00	
302	469 153,91	1 212 077,88		1,00	
303	469 136,68	1 212 075,05		1,00	
304	469 103,41	1 212 073,11		1,00	
305	469 020,81	1 212 072,40		1,00	
306	468 980,13	1 212 074,56		1,00	
307	468 957,89	1 212 075,74		1,00	
308	468 907,99	1 212 085,98		1,00	
309	468 802,64	1 212 106,98	1,00		
310	468 682,65	1 212 127,52	1,00		
311	468 526,80	1 212 157,47	1,00		
312	468 471,27	1 212 168,75	1,00		
313	468 415,42	1 212 181,28	1,00		
314	468 329,77	1 212 201,70	1,00		
315	468 271,40	1 212 216,52	1,00		
316	468 204,31	1 212 229,91	1,00		
317	468 129,22	1 212 242,97	1,00		
318	468 116,49	1 212 245,90	1,00		
319	468 101,47	1 212 250,43	1,00		
320	468 071,43	1 212 263,35	1,00		
321	468 065,88	1 212 265,94	1,00		

**Раздел 2**

<b>Сведения о местоположении границ объекта</b>					
<b>1</b>	<b>2</b>	<b>3</b>	<b>4</b>	<b>5</b>	<b>6</b>
322	468 010,33	1 212 294,68	Картометрический метод	1,00	—
323	467 813,66	1 212 388,07		1,00	
324	467 810,71	1 212 389,53		1,00	
325	467 745,60	1 212 422,06		1,00	
326	467 726,90	1 212 431,50		1,00	
327	467 498,32	1 212 542,42		1,00	
328	467 281,75	1 212 644,54		1,00	
329	467 220,71	1 212 667,07		1,00	
330	467 182,52	1 212 684,18		1,00	
331	467 155,85	1 212 694,25		1,00	
332	467 134,06	1 212 701,34		1,00	
333	467 120,87	1 212 705,03		1,00	
334	467 113,32	1 212 706,93		1,00	
335	467 094,53	1 212 709,66		1,00	
336	467 067,53	1 212 711,96		1,00	
337	467 033,35	1 212 712,69		1,00	
338	467 027,49	1 212 720,47		1,00	
339	467 004,13	1 212 754,54		1,00	
340	467 000,33	1 212 759,25		1,00	
341	466 995,20	1 212 765,47		1,00	
342	466 976,14	1 212 787,22	1,00		
185	466 961,14	1 212 771,05	1,00	—	
343	466 976,14	1 212 787,22	1,00		
344	466 941,46	1 212 824,02	1,00		
345	466 865,38	1 212 879,58	1,00		
346	466 696,59	1 213 003,63	1,00		
347	466 694,15	1 213 000,33	1,00		
348	466 693,91	1 213 000,51	1,00		
349	466 696,34	1 213 003,80	1,00		
350	466 650,62	1 213 035,66	1,00		
351	466 649,18	1 213 033,58	1,00		
352	466 648,94	1 213 033,76	1,00		
353	466 650,38	1 213 035,84	1,00		
354	466 456,92	1 213 170,63	1,00		
355	466 449,51	1 213 175,69	1,00		
356	466 414,09	1 213 198,44	1,00		
357	466 390,19	1 213 215,71	1,00		
358	466 364,38	1 213 231,99	1,00		
359	466 244,19	1 213 313,00	1,00		
360	466 212,36	1 213 334,89	1,00		
361	466 166,16	1 213 370,47	1,00		
362	466 164,91	1 213 368,78	1,00		
363	466 164,67	1 213 368,96	1,00		
364	466 165,92	1 213 370,65	1,00		
365	466 140,68	1 213 386,60	1,00		
366	466 132,92	1 213 393,25	1,00		
367	466 132,32	1 213 392,45	1,00		
368	466 131,52	1 213 393,05	1,00		
369	466 132,12	1 213 393,85	1,00		
370	466 092,64	1 213 425,81	1,00		
371	466 092,03	1 213 425,03	1,00		
372	466 091,24	1 213 425,65	1,00		
373	466 091,86	1 213 426,43	1,00		
374	466 081,76	1 213 434,61	1,00		
375	466 056,96	1 213 454,67	1,00		



**Раздел 2**

**Сведения о местоположении границ объекта**

<b>1</b>	<b>2</b>	<b>3</b>	<b>4</b>	<b>5</b>	<b>6</b>
376	466 056,34	1 213 453,89	Картометрический метод	1,00	—
377	466 055,56	1 213 454,51		1,00	
378	466 056,18	1 213 455,29		1,00	
379	466 030,50	1 213 476,55		1,00	
380	466 029,70	1 213 475,90		1,00	
381	466 029,52	1 213 476,14		1,00	
382	466 030,26	1 213 476,75		1,00	
383	466 020,88	1 213 484,39		1,00	
384	465 996,91	1 213 513,08		1,00	
385	465 976,71	1 213 540,92		1,00	
386	465 976,33	1 213 540,73		1,00	
387	465 976,21	1 213 541,01		1,00	
388	465 976,53	1 213 541,17		1,00	
389	465 973,95	1 213 545,28		1,00	
390	465 958,64	1 213 573,21		1,00	
391	465 915,44	1 213 662,72		1,00	
392	465 914,99	1 213 662,50		1,00	
393	465 914,55	1 213 663,40		1,00	
394	465 915,00	1 213 663,62		1,00	
395	465 910,78	1 213 672,47		1,00	
396	465 896,13	1 213 703,21		1,00	
397	465 878,21	1 213 749,03		1,00	
398	465 872,73	1 213 761,82		1,00	
399	465 870,57	1 213 760,66		1,00	
400	465 862,99	1 213 774,74		1,00	
401	465 866,48	1 213 776,62		1,00	
402	465 850,57	1 213 812,29		1,00	
403	465 800,42	1 213 930,73		1,00	
404	465 752,96	1 214 043,63		1,00	
405	465 697,01	1 214 169,15		1,00	
406	465 695,97	1 214 168,69		1,00	
407	465 695,85	1 214 168,97		1,00	
408	465 696,89	1 214 169,42		1,00	
409	465 678,06	1 214 211,67		1,00	
410	465 656,35	1 214 259,34		1,00	
411	465 650,52	1 214 272,67		1,00	
412	465 631,48	1 214 261,43		1,00	
413	465 660,73	1 214 199,93		1,00	
414	465 668,53	1 214 182,03		1,00	
415	465 668,81	1 214 182,15		1,00	
416	465 670,08	1 214 179,33		1,00	
417	465 669,80	1 214 179,21		1,00	
418	465 733,22	1 214 033,85		1,00	
419	465 733,57	1 214 034,00	1,00		
420	465 733,95	1 214 033,08	1,00		
421	465 733,61	1 214 032,94	1,00		
422	465 743,70	1 214 009,19	1,00		
423	465 743,88	1 214 009,26	1,00		
424	465 744,26	1 214 008,34	1,00		
425	465 744,09	1 214 008,27	1,00		
426	465 844,15	1 213 772,90	1,00		
427	465 847,85	1 213 774,39	1,00		
428	465 855,34	1 213 755,84	1,00		
429	465 851,97	1 213 754,48	1,00		
430	465 857,76	1 213 740,41	1,00		

**Раздел 2**

<b>Сведения о местоположении границ объекта</b>					
<b>1</b>	<b>2</b>	<b>3</b>	<b>4</b>	<b>5</b>	<b>6</b>
431	465 880,46	1 213 684,33	Картометрический метод	1,00	—
432	465 938,36	1 213 563,69		1,00	
433	465 953,99	1 213 534,21		1,00	
434	465 967,66	1 213 515,66		1,00	
435	465 980,01	1 213 503,11		1,00	
436	465 990,77	1 213 493,86		1,00	
437	465 994,14	1 213 487,61		1,00	
438	465 997,51	1 213 481,35		1,00	
439	466 001,91	1 213 475,95		1,00	
440	466 006,31	1 213 470,55		1,00	
441	466 043,03	1 213 437,63		1,00	
442	466 164,57	1 213 343,23		1,00	
443	466 329,84	1 213 231,92		1,00	
444	466 341,85	1 213 223,83		1,00	
445	466 348,13	1 213 222,22		1,00	
446	466 350,68	1 213 220,46		1,00	
447	466 384,39	1 213 196,60		1,00	
448	466 384,86	1 213 197,30		1,00	
449	466 385,70	1 213 196,74		1,00	
450	466 385,21	1 213 196,02		1,00	
451	466 424,45	1 213 168,26		1,00	
452	466 442,29	1 213 155,91		1,00	
453	466 463,57	1 213 140,89		1,00	
454	466 481,47	1 213 128,22		1,00	
455	466 482,45	1 213 129,60		1,00	
456	466 482,69	1 213 129,42		1,00	
457	466 481,71	1 213 128,05		1,00	
458	466 512,65	1 213 106,14		1,00	
459	466 543,41	1 213 084,65		1,00	
460	466 694,61	1 212 978,43		1,00	
461	466 695,06	1 212 979,07		1,00	
462	466 695,88	1 212 978,49		1,00	
463	466 695,43	1 212 977,86		1,00	
464	466 697,76	1 212 976,22		1,00	
465	466 721,54	1 212 959,21	1,00		
466	466 722,04	1 212 959,92	1,00		
467	466 722,86	1 212 959,34	1,00		
468	466 722,36	1 212 958,62	1,00		
469	466 753,61	1 212 936,27	1,00		
470	466 754,19	1 212 937,09	1,00		
471	466 755,01	1 212 936,51	1,00		
472	466 754,43	1 212 935,69	1,00		
473	466 785,05	1 212 913,60	1,00		
474	466 786,39	1 212 913,82	1,00		
475	466 786,45	1 212 913,53	1,00		
476	466 785,39	1 212 913,36	1,00		
477	466 853,35	1 212 864,61	1,00		
478	466 926,74	1 212 807,60	1,00		
479	466 961,14	1 212 771,05	1,00		
343	466 976,14	1 212 787,22	1,00		
480	465 776,41	1 213 502,23	Картометрический метод	1,00	—
481	465 779,29	1 213 493,58		1,00	
482	465 796,83	1 213 500,05		1,00	
483	465 798,82	1 213 493,98		1,00	
484	465 802,88	1 213 469,33		1,00	

**Раздел 2**

**Сведения о местоположении границ объекта**

<b>1</b>	<b>2</b>	<b>3</b>	<b>4</b>	<b>5</b>	<b>6</b>
485	465 807,94	1 213 455,82	Картометрический метод	1,00	—
486	465 785,20	1 213 448,56		1,00	
487	465 687,12	1 213 417,27		1,00	
488	465 684,75	1 213 415,83		1,00	
489	465 664,18	1 213 403,41		1,00	
490	465 646,75	1 213 436,04		1,00	
491	465 632,80	1 213 450,55		1,00	
492	465 666,64	1 213 475,45		1,00	
493	465 684,48	1 213 478,47		1,00	
494	465 713,31	1 213 482,59		1,00	
495	465 745,66	1 213 488,50		1,00	
496	465 764,47	1 213 496,33		1,00	
480	465 776,41	1 213 502,23		1,00	
<b>3. Сведения о характерных точках части (частей) границы объекта</b>					
<b>1</b>	<b>2</b>	<b>3</b>	<b>4</b>	<b>5</b>	<b>6</b>
—	—	—	—	—	—



Прохождение границы		Описание прохождения границы
от точки	до точки	
1	2	3
—	—	—

## Раздел 4

### План границ объекта

Зона инженерно-транспортной инфраструктуры (ИТ) муниципального образования сельское поселение «Село Климов Завод» Юхновского района Калужской области



Масштаб 1:80 000

Подпись \_\_\_\_\_

*Вячеслав Олегович Шангин*

Дата \_\_\_\_\_

20 февраля 2023 г.


Место для оттиска печати (при наличии) лица, составившего описание местоположения границ объекта





Раздел 4  
План границ объекта

I 6



Масштаб 1:2 000

Подпись *Вячеслав Олегович Шангин* Дата « 20 » февраля 20 23 г.


Место для оттиска печати (при наличии) лица, составившего описание местоположения границ объекта





Раздел 4  
План границ объекта

I7



Масштаб 1:2 000


Подпись *Вячеслав Олегович Шангин* Дата « 20 » февраля 20 23 г.

Место для оттиска печати (при наличии) лица, составившего описание местоположения границ объекта



Раздел 4  
План границ объекта

J2



Масштаб 1:2 000


Подпись *Вячеслав Олегович Шангин* Дата « 20 » февраля 20 23 г.

Место для оттиска печати (при наличии) лица, составившего описание местоположения границ объекта



Раздел 4  
План границ объекта

ЛЗ



Масштаб 1:2 000


Подпись *Вячеслав Олегович Шангин* Дата « 20 » февраля 20 23 г.

Место для оттиска печати (при наличии) лица, составившего описание местоположения границ объекта



Раздел 4  
План границ объекта

57



Масштаб 1:2 000

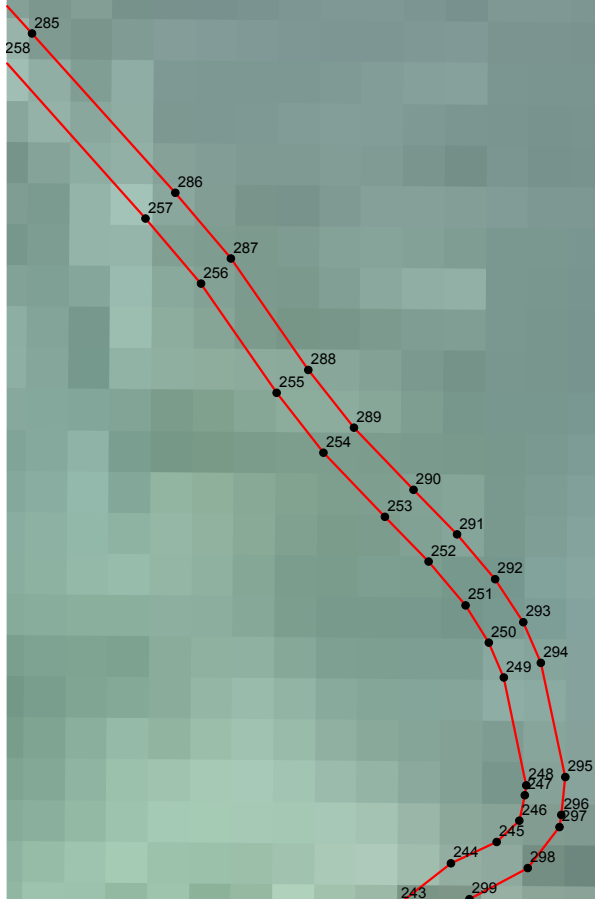
Подпись *Вячеслав Олегович* Дата « 20 » февраля 20 23 г.

Место для оттиска печати (при наличии) лица, составившего описание местоположения границ объекта



Раздел 4  
План границ объекта

КЗ



Масштаб 1:2 000

Подпись


*Вячеслав Олегович Шангин*

Дата « 20 » февраля 20 23 г.

Место для оттиска печати (при наличии) лица, составившего описание местоположения границ объекта



Раздел 4  
План границ объекта



Масштаб 1:2 000


Подпись *Вячеслав Олегович* Дата « 20 » февраля 20 23 г.

Место для оттиска печати (при наличии) лица, составившего описание местоположения границ объекта



Раздел 4  
План границ объекта

К5



Масштаб 1:2 000

Подпись

*Вячеслав Олегович Шангин*


Дата « 20 » февраля 20 23 г.

Место для оттиска печати (при наличии) лица, составившего описание местоположения границ объекта



Раздел 4  
План границ объекта

К6



Масштаб 1:2 000

Подпись

*Вячеслав Олегович*

Дата « 20 » февраля 20 23 г.

Место для оттиска печати (при наличии) лица, составившего описание местоположения границ объекта





Раздел 4  
План границ объекта




Масштаб 1:2 000

Подпись *Вячеслав Олегович* Дата « 20 » февраля 20 23 г.

Место для оттиска печати (при наличии) лица, составившего описание местоположения границ объекта



Раздел 4  
План границ объекта



Масштаб 1:2 000


Подпись *Вячеслав Олегович* Дата « 20 » февраля 20 23 г.

Место для оттиска печати (при наличии) лица, составившего описание местоположения границ объекта



Раздел 4  
План границ объекта

L6




Масштаб 1:2 000

Подпись *Вячеслав Олегович* Дата « 20 » февраля 20 23 г.

Место для оттиска печати (при наличии) лица, составившего описание местоположения границ объекта



Раздел 4  
План границ объекта



Масштаб 1:2 000


Подпись *Вячеслав Олегович Шангин* Дата « 20 » февраля 20 23 г.

Место для оттиска печати (при наличии) лица, составившего описание местоположения границ объекта



Раздел 4  
План границ объекта

L8



Масштаб 1:2 000

Подпись

*Вячеслав Олегович*

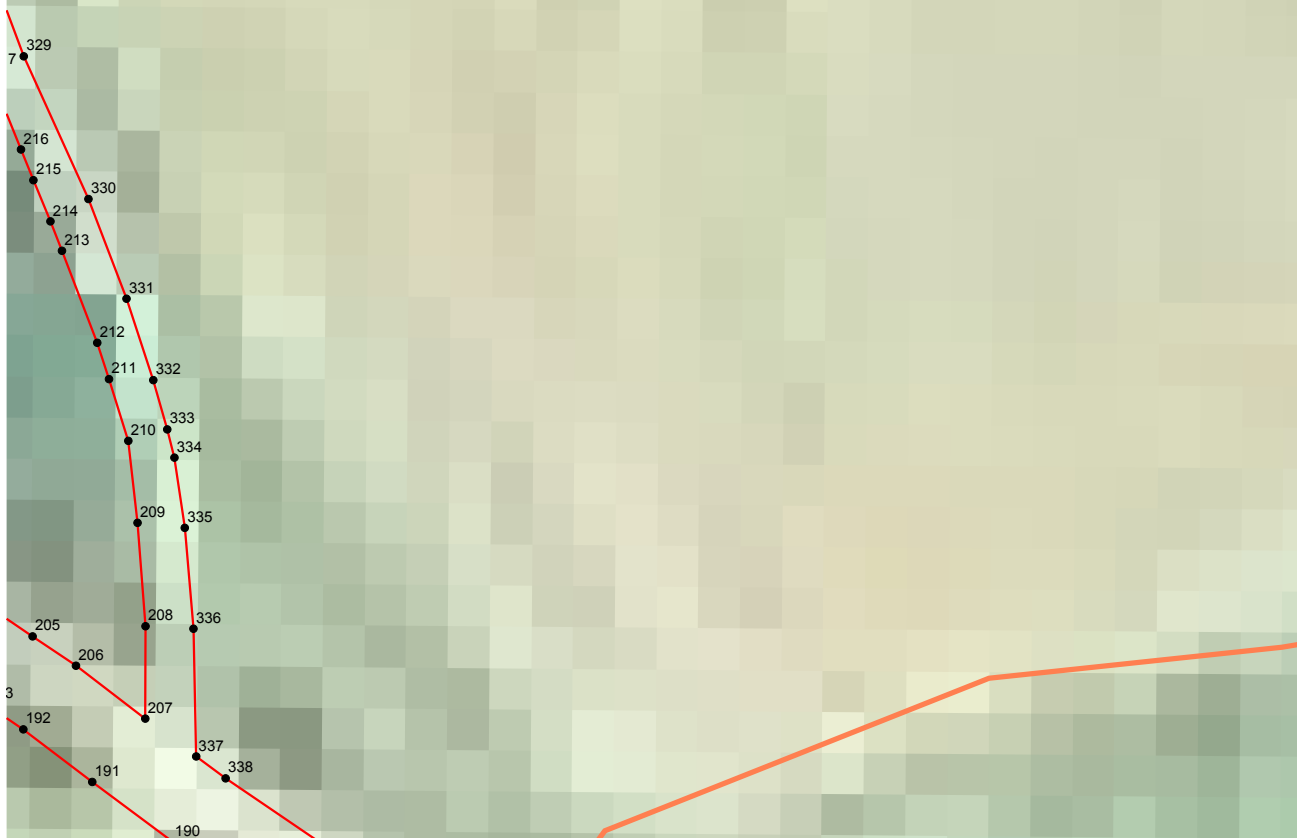
Дата « 20 » февраля 20 23 г.

Место для оттиска печати (при наличии) лица, составившего описание местоположения границ объекта



Раздел 4  
План границ объекта

М8



Масштаб 1:2 000

Подпись

*Вячеслав Олегович*

Дата « 20 » февраля 20 23 г.


Место для оттиска печати (при наличии) лица, составившего описание местоположения границ объекта





Раздел 4  
План границ объекта

№9



Масштаб 1:2 000

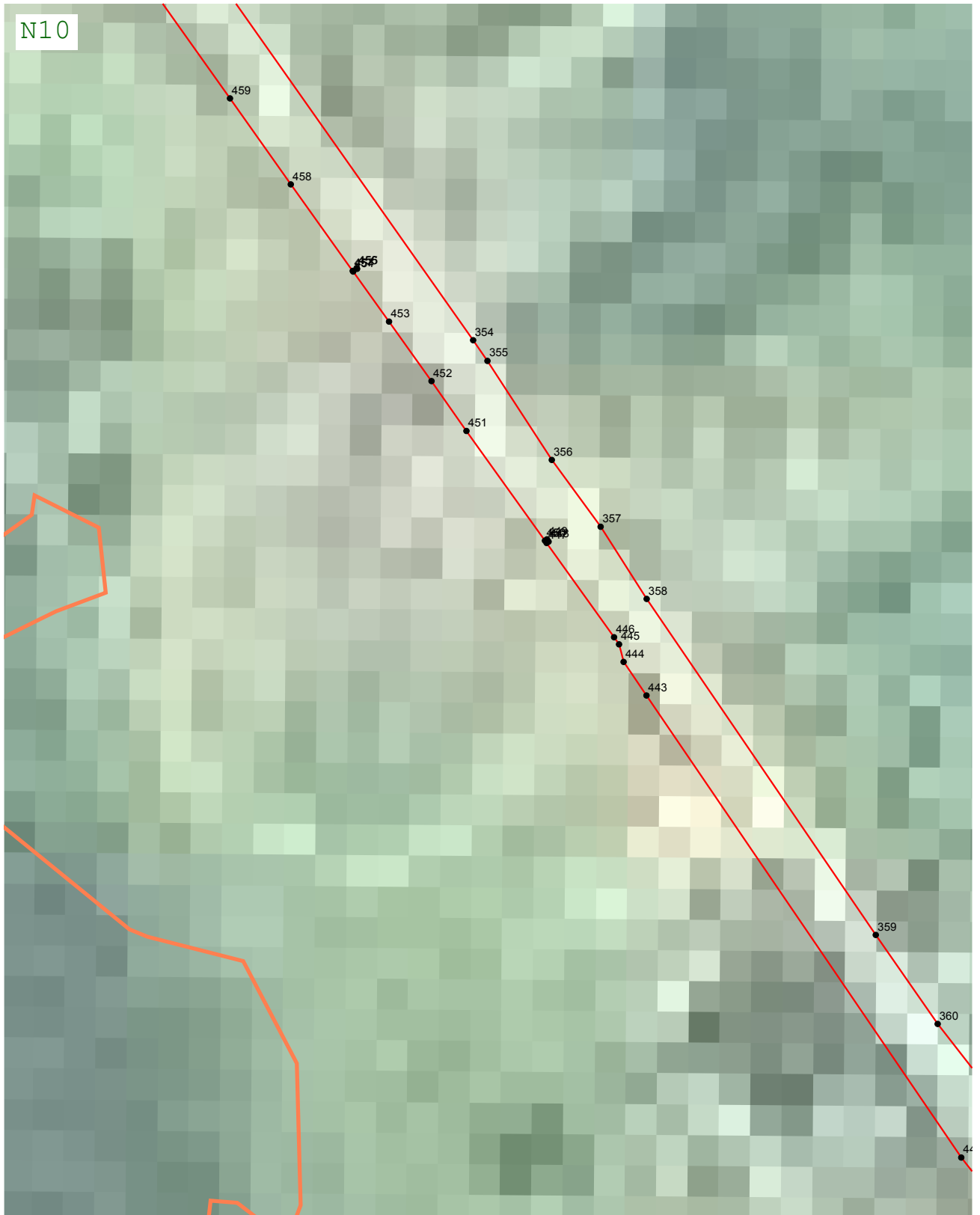
Подпись *Вячеслав Олегович Шангин* Дата « 20 » февраля 20 23 г.

Место для оттиска печати (при наличии) лица, составившего описание местоположения границ объекта





Раздел 4  
План границ объекта



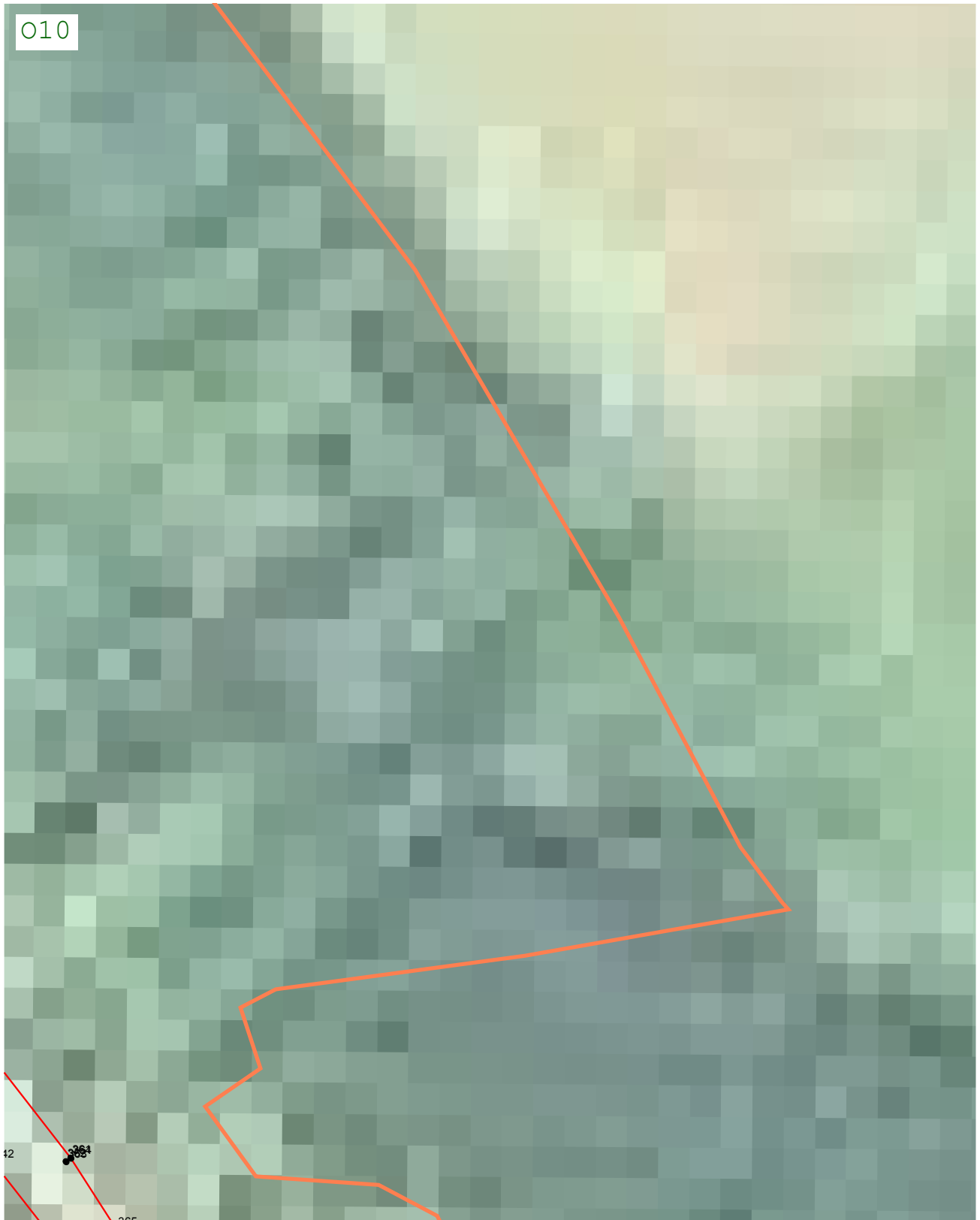
Масштаб 1:2 000

Подпись Вячеслав Олегович Шангин Дата « 20 » февраля 20 23 г.

Место для оттиска печати (при наличии) лица, составившего описание местоположения границ объекта



Раздел 4  
План границ объекта



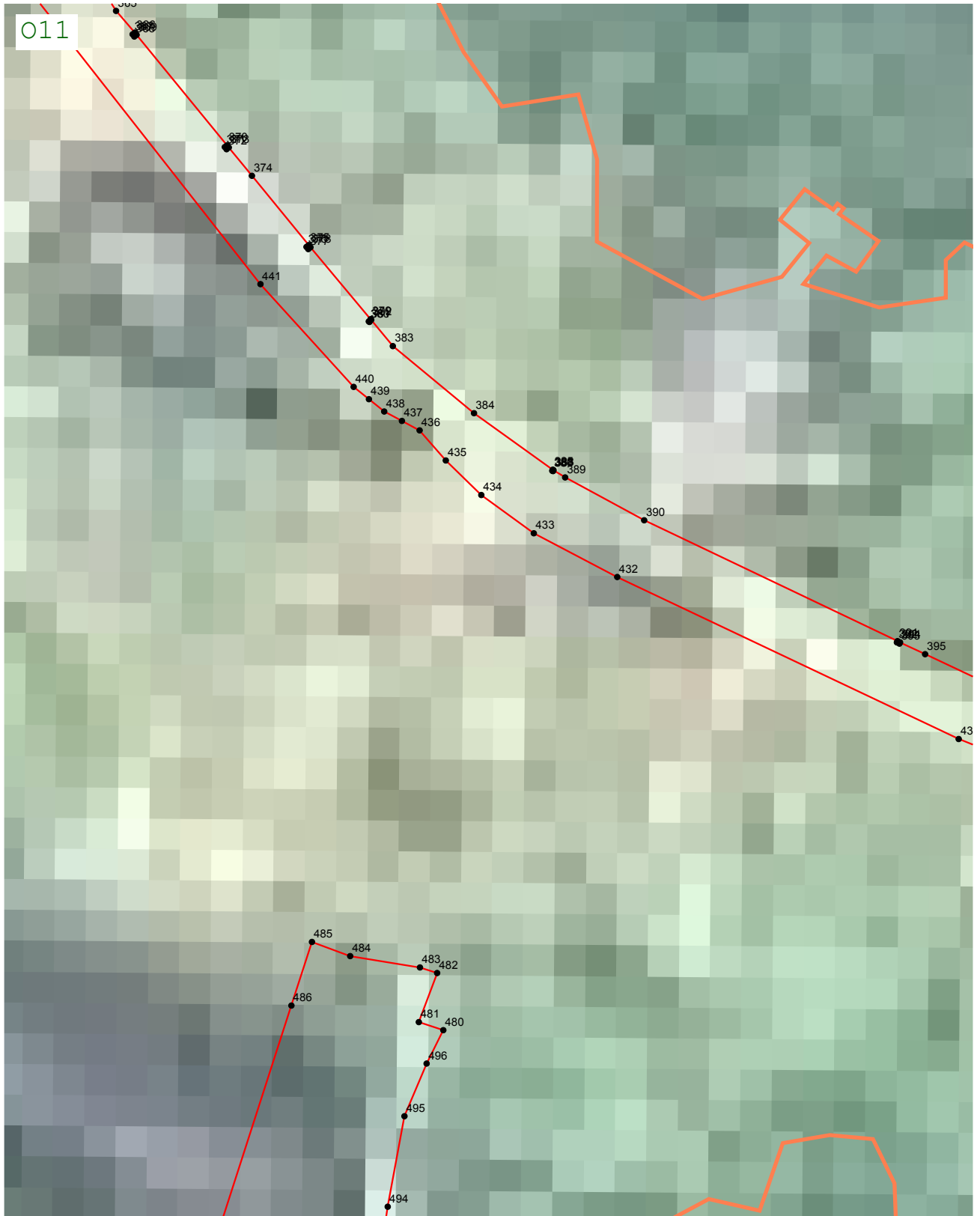
Масштаб 1:2 000

Подпись *Вячеслав Олегович* Дата « 20 » февраля 20 23 г.

Место для оттиска печати (при наличии) лица, составившего описание местоположения границ объекта



Раздел 4  
План границ объекта



Масштаб 1:2 000

Подпись *Вячеслав Олегович Шангин* Дата « 20 » февраля 20 23 г.

Место для оттиска печати (при наличии) лица, составившего описание местоположения границ объекта



Раздел 4  
План границ объекта



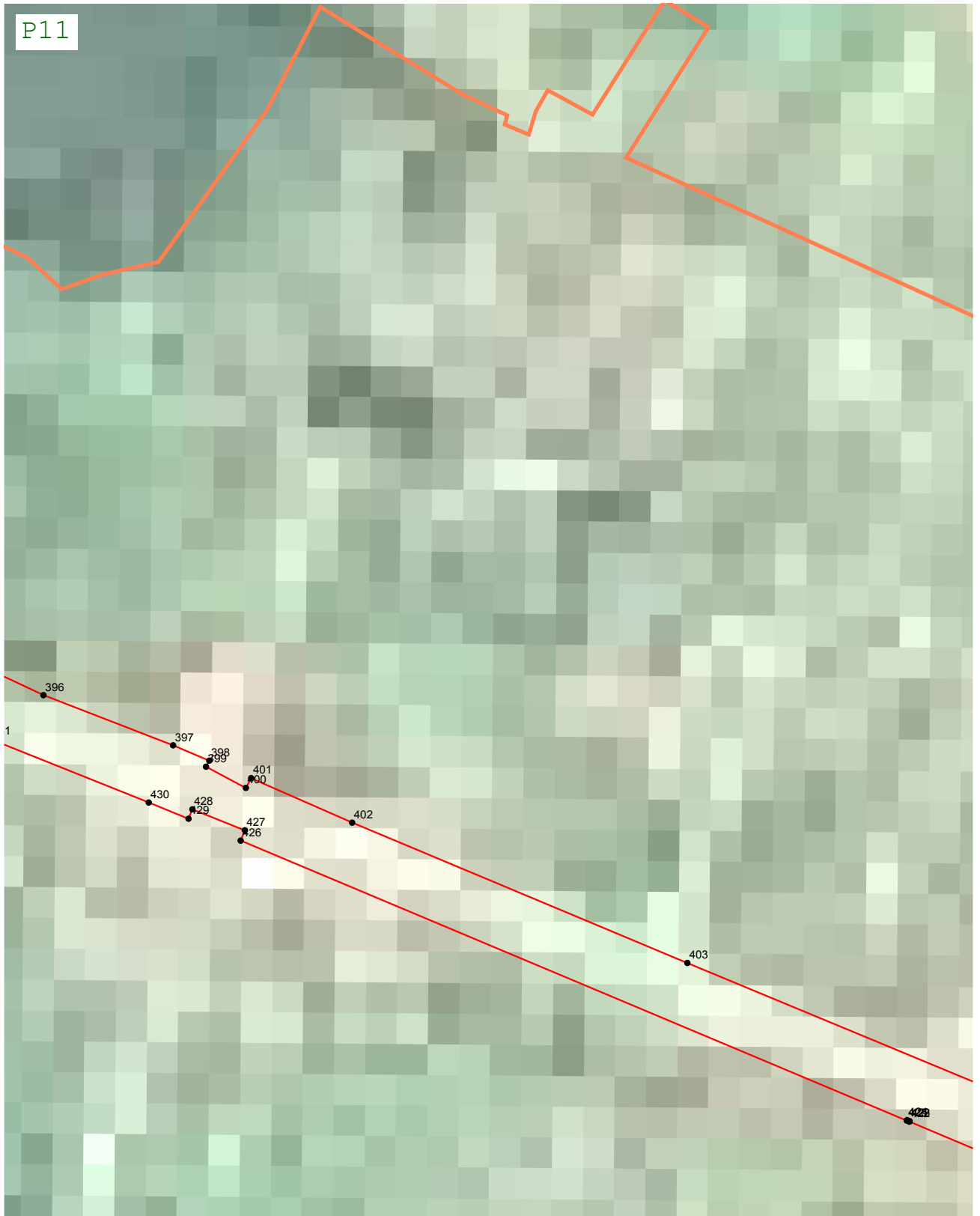
Масштаб 1:2 000

Подпись *Вячеслав Олегович Шангин* Дата « 20 » февраля 20 23 г.

Место для оттиска печати (при наличии) лица, составившего описание местоположения границ объекта



Раздел 4  
План границ объекта



Масштаб 1:2 000

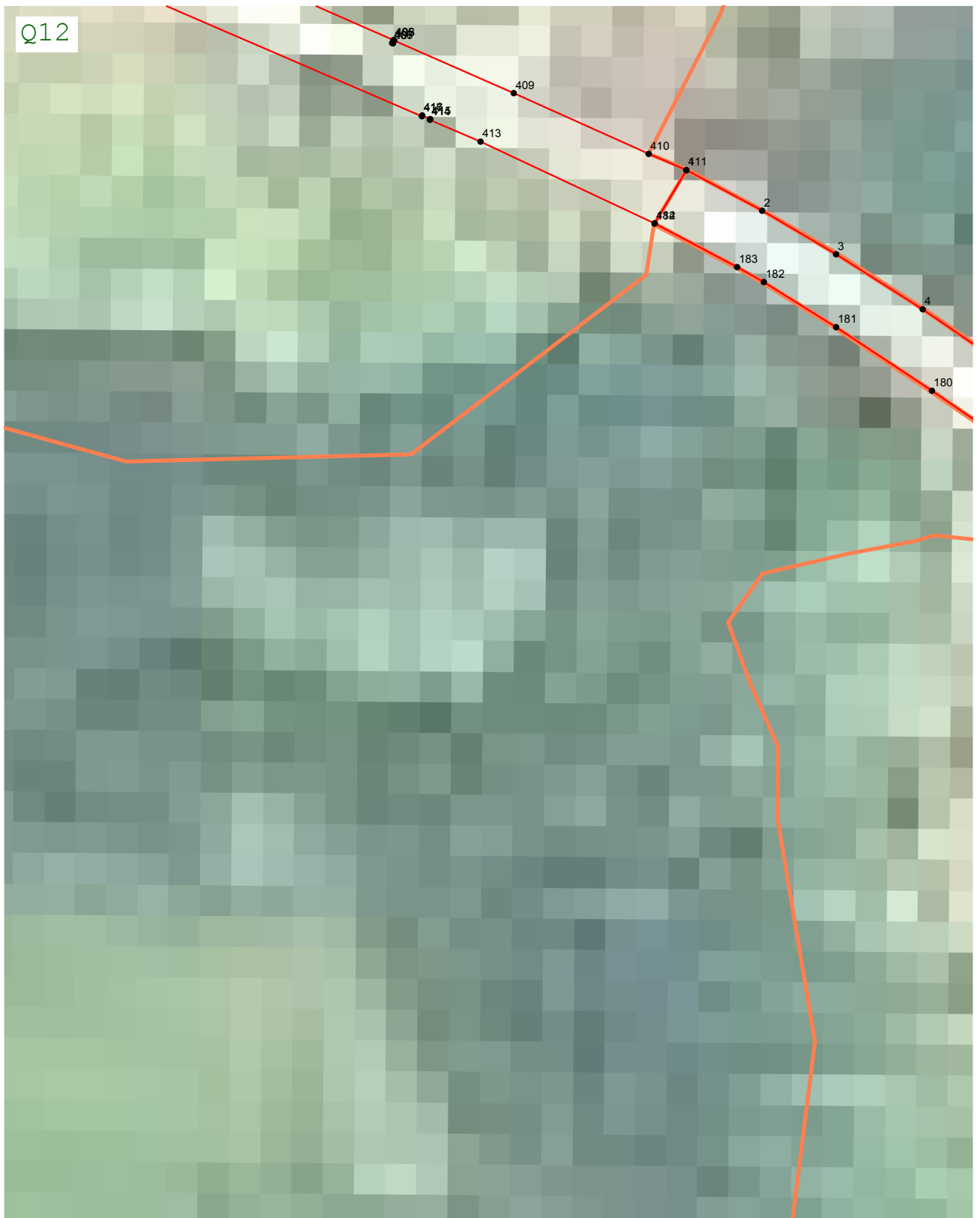
Подпись *Вячеслав Олегович* Дата « 20 » февраля 20 23 г.

Место для оттиска печати (при наличии) лица, составившего описание местоположения границ объекта





Раздел 4  
План границ объекта



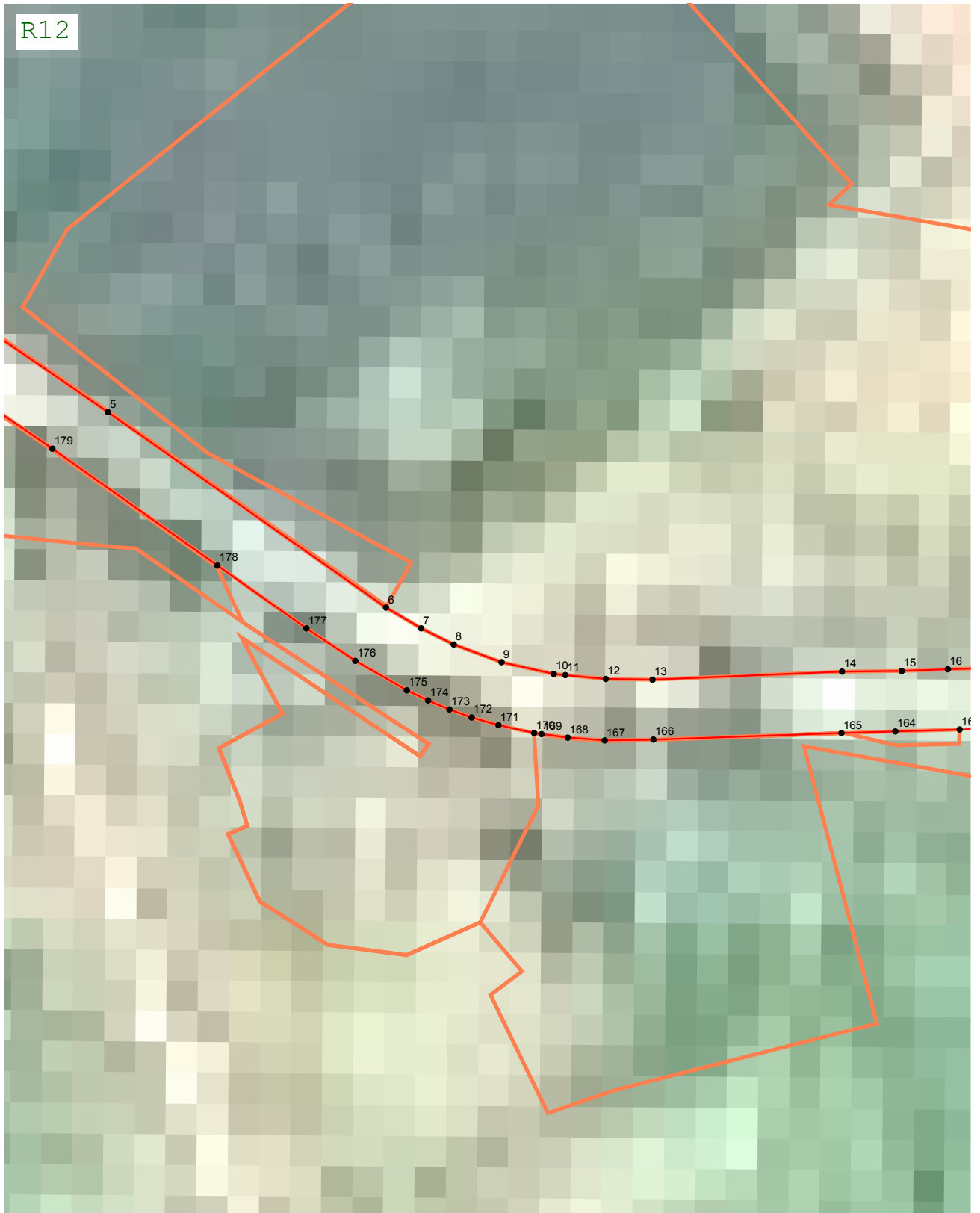
Масштаб 1:2 000

Подпись *Вячеслав Олегович Шангин* Дата « 20 » февраля 20 23 г.

Место для оттиска печати (при наличии) лица, составившего описание местоположения границ объекта



Раздел 4  
План границ объекта



Масштаб 1:2 000

Подпись *Вячеслав Олегович Шангин* Дата « 20 » февраля 20 23 г.

Место для оттиска печати (при наличии) лица, составившего описание местоположения границ объекта








Раздел 4  
План границ объекта

T12



Масштаб 1:2 000

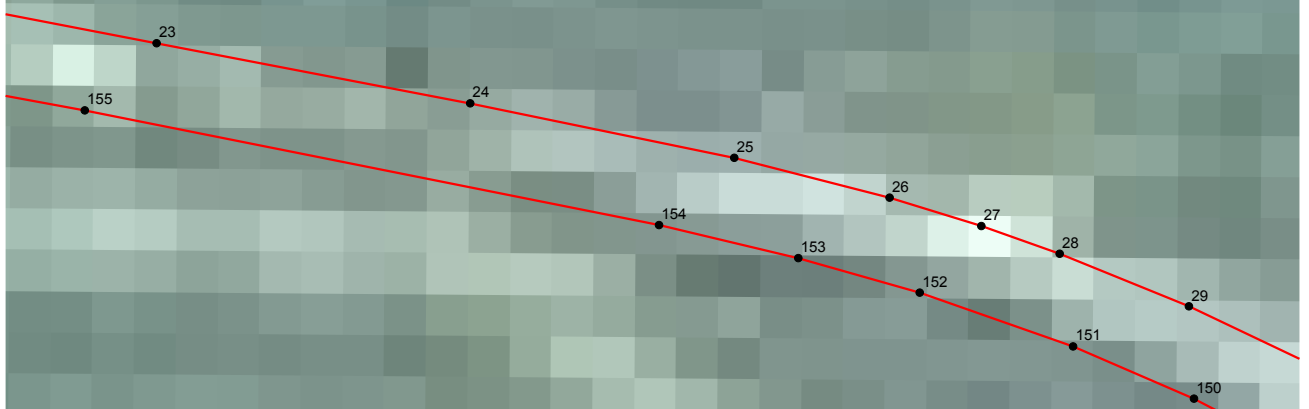
Подпись *Вячеслав Олегович* Дата « 20 » февраля 20 23 г.

Место для оттиска печати (при наличии) лица, составившего описание местоположения границ объекта



Раздел 4  
План границ объекта

U12



Масштаб 1:2 000


Подпись *Вячеслав Олегович Шангин* Дата « 20 » февраля 20 23 г.

Место для оттиска печати (при наличии) лица, составившего описание местоположения границ объекта



Раздел 4  
План границ объекта

U13



Масштаб 1:2 000

Подпись *Вячеслав Олегович* Дата « 20 » февраля 20 23 г.

Место для оттиска печати (при наличии) лица, составившего описание местоположения границ объекта



Раздел 4  
План границ объекта

V12

30


Масштаб 1:2 000

Подпись *Вячеслав Олегович* Дата « 20 » февраля 20 23 г.

Место для оттиска печати (при наличии) лица, составившего описание местоположения границ объекта



Раздел 4  
План границ объекта



Масштаб 1:2 000


Подпись *Вячеслав Олегович* Дата « 20 » февраля 20 23 г.

Место для оттиска печати (при наличии) лица, составившего описание местоположения границ объекта



Раздел 4  
План границ объекта

W13




Масштаб 1:2 000

Подпись Вячеслав Олегович Шангин Дата « 20 » февраля 20 23 г.

Место для оттиска печати (при наличии) лица, составившего описание местоположения границ объекта



Раздел 4  
План границ объекта



Масштаб 1:2 000

Подпись *Вячеслав Олегович* Дата « 20 » февраля 20 23 г.


Место для оттиска печати (при наличии) лица, составившего описание местоположения границ объекта





Раздел 4  
План границ объекта

X14



Масштаб 1:2 000

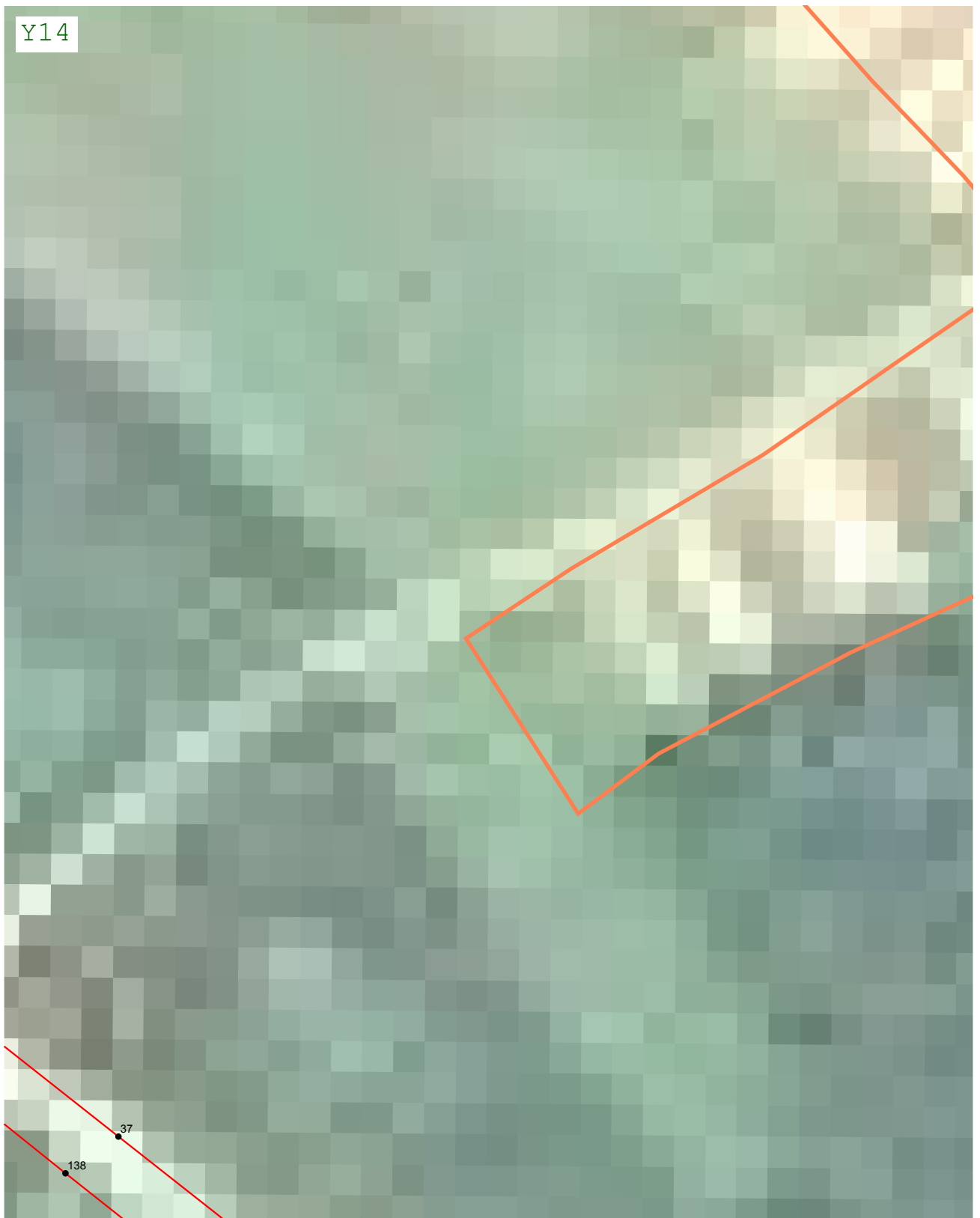
Подпись *Вячеслав Олегович Шангин* Дата « 20 » февраля 20 23 г.

Место для оттиска печати (при наличии) лица, составившего описание местоположения границ объекта



Раздел 4  
План границ объекта

У14




Масштаб 1:2 000

Подпись *Вячеслав Олегович Шангин* Дата « 20 » февраля 20 23 г.

Место для оттиска печати (при наличии) лица, составившего описание местоположения границ объекта



Раздел 4  
План границ объекта



Масштаб 1:2 000


Подпись *Вячеслав Олегович* Дата « 20 » февраля 20 23 г.

Место для оттиска печати (при наличии) лица, составившего описание местоположения границ объекта



Раздел 4  
План границ объекта

Z15



Масштаб 1:2 000


Подпись *Вячеслав Олегович* Дата « 20 » февраля 20 23 г.

Место для оттиска печати (при наличии) лица, составившего описание местоположения границ объекта



Раздел 4  
План границ объекта

Z16



Масштаб 1:2 000

Подпись *Вячеслав Олегович* Дата « 20 » февраля 20 23 г.

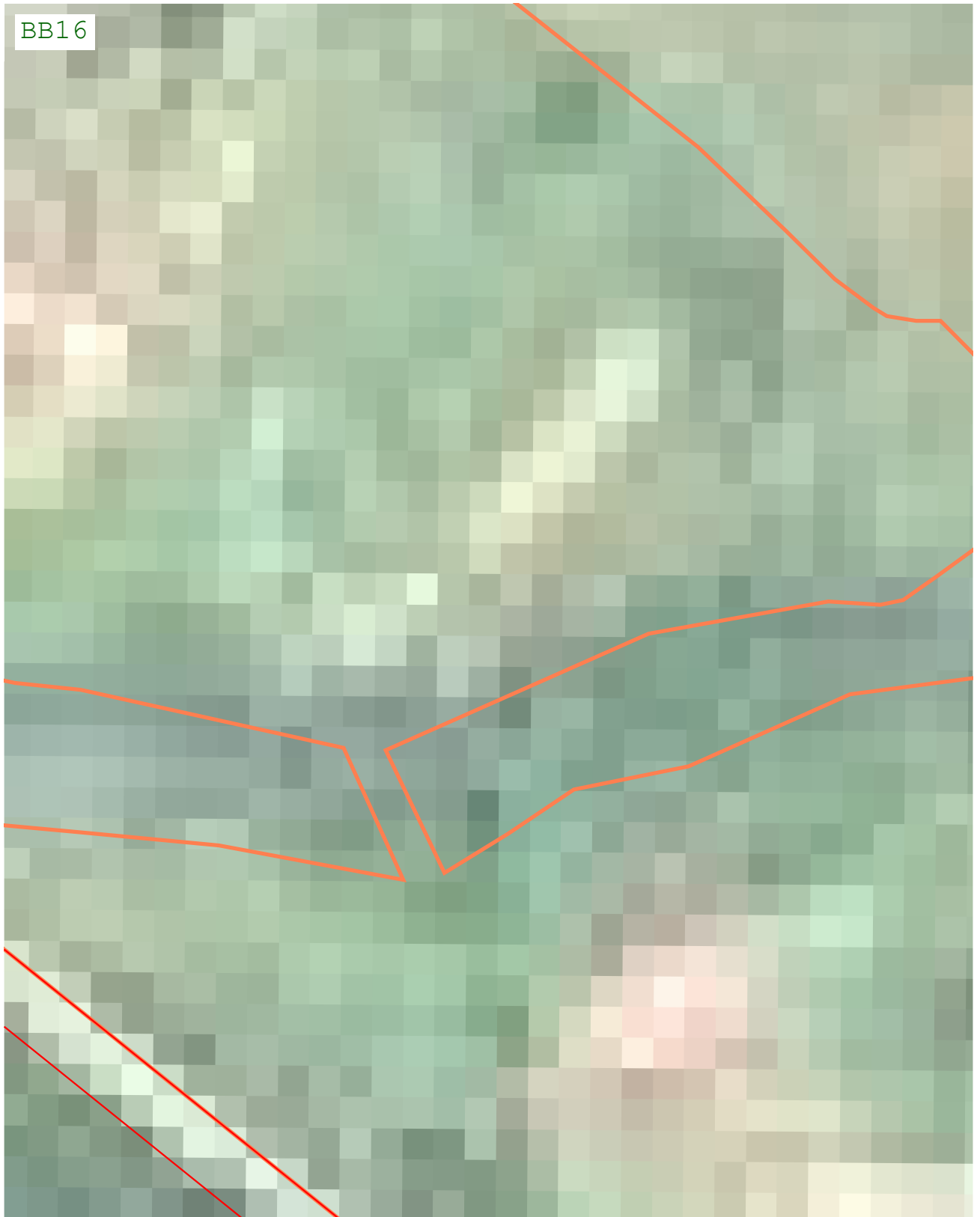
Место для оттиска печати (при наличии) лица, составившего описание местоположения границ объекта





Раздел 4  
План границ объекта

ВВ16



Масштаб 1:2 000


Подпись *Вячеслав Олегович* Дата « 20 » февраля 20 23 г.

Место для оттиска печати (при наличии) лица, составившего описание местоположения границ объекта



Раздел 4  
План границ объекта

ВВ17



Масштаб 1:2 000

Подпись *Вячеслав Олегович* Дата « 20 » февраля 20 23 г.

Место для оттиска печати (при наличии) лица, составившего описание местоположения границ объекта





Раздел 4  
План границ объекта



Масштаб 1:2 000

Подпись *Вячеслав Олегович* Дата « 20 » февраля 20 23 г.

Место для оттиска печати (при наличии) лица, составившего описание местоположения границ объекта



Раздел 4  
План границ объекта

BC18



Масштаб 1:2 000


Подпись *Вячеслав Олегович Шангин* Дата « 20 » февраля 20 23 г.

Место для оттиска печати (при наличии) лица, составившего описание местоположения границ объекта



Раздел 4  
План границ объекта

BD18



Масштаб 1:2 000

Подпись

*Вячеслав Олегович Шангин*

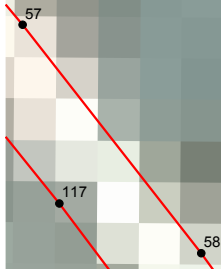
Дата « 20 » февраля 20 23 г.

Место для оттиска печати (при наличии) лица, составившего описание местоположения границ объекта



Раздел 4  
План границ объекта

BE18




Масштаб 1:2 000

Подпись *Вячеслав Олегович* Дата « 20 » февраля 20 23 г.

Место для оттиска печати (при наличии) лица, составившего описание местоположения границ объекта



Раздел 4  
План границ объекта



Масштаб 1:2 000


Подпись *Вячеслав Олегович Шангин* Дата « 20 » февраля 20 23 г.

Место для оттиска печати (при наличии) лица, составившего описание местоположения границ объекта



Раздел 4  
План границ объекта

BE20



Масштаб 1:2 000


Подпись *Вячеслав Олегович Шангин* Дата « 20 » февраля 20 23 г.

Место для оттиска печати (при наличии) лица, составившего описание местоположения границ объекта



Раздел 4  
План границ объекта

BF20



Масштаб 1:2 000

Подпись *Вячеслав Олегович* Дата « 20 » февраля 20 23 г.

Место для оттиска печати (при наличии) лица, составившего описание местоположения границ объекта







Раздел 4  
План границ объекта

BG21




Масштаб 1:2 000

Подпись *Вячеслав Олегович* Дата « 20 » февраля 20 23 г.

Место для оттиска печати (при наличии) лица, составившего описание местоположения границ объекта



Раздел 4  
План границ объекта



Масштаб 1:2 000

Подпись *Вячеслав Олегович* Дата « 20 » февраля 20 23 г.

Место для оттиска печати (при наличии) лица, составившего описание местоположения границ объекта



Раздел 4  
План границ объекта

BG23



Масштаб 1:2 000

Подпись *Вячеслав Олегович* Дата « 20 » февраля 20 23 г.

Место для оттиска печати (при наличии) лица, составившего описание местоположения границ объекта



Раздел 4  
План границ объекта

ВН22




Масштаб 1:2 000

Подпись *Вячеслав Олегович* Дата « 20 » февраля 20 23 г.

Место для оттиска печати (при наличии) лица, составившего описание местоположения границ объекта



Раздел 4  
План границ объекта



Масштаб 1:2 000


Подпись *Вячеслав Олегович* Дата « 20 » февраля 20 23 г.

Место для оттиска печати (при наличии) лица, составившего описание местоположения границ объекта



Раздел 4  
План границ объекта

В123



Масштаб 1:2 000


Подпись *Вячеслав Олегович* Дата « 20 » февраля 20 23 г.

Место для оттиска печати (при наличии) лица, составившего описание местоположения границ объекта



Раздел 4  
План границ объекта

В124



Масштаб 1:2 000


Подпись *Вячеслав Олегович* Дата « 20 » февраля 20 23 г.

Место для оттиска печати (при наличии) лица, составившего описание местоположения границ объекта



Раздел 4  
План границ объекта

ВJ24



Масштаб 1:2 000

Подпись *Вячеслав Олегович* Дата « 20 » февраля 20 23 г.


Место для оттиска печати (при наличии) лица, составившего описание местоположения границ объекта





Раздел 4  
План границ объекта

BJ25



Масштаб 1:2 000


Подпись *Вячеслав Олегович* Дата « 20 » февраля 20 23 г.

Место для оттиска печати (при наличии) лица, составившего описание местоположения границ объекта



Раздел 4  
План границ объекта

БК25



Масштаб 1:2 000


Подпись *Вячеслав Олегович* Дата « 20 » февраля 20 23 г.

Место для оттиска печати (при наличии) лица, составившего описание местоположения границ объекта



Раздел 4  
План границ объекта

BL25



Масштаб 1:2 000


Подпись *Вячеслав Олегович* Дата « 20 » февраля 20 23 г.

Место для оттиска печати (при наличии) лица, составившего описание местоположения границ объекта



Раздел 4  
План границ объекта

BL26



Масштаб 1:2 000

Подпись *Вячеслав Олегович Шангин* Дата « 20 » февраля 20 23 г.

Место для оттиска печати (при наличии) лица, составившего описание местоположения границ объекта



## Раздел 4

### План границ объекта

#### Используемые условные знаки и обозначения:

•1

- Характерная точка территориальной зоны

:99

- Кадастровый номер земельного участка



- Граница территориальной зоны



- Граница земельного участка



- Граница населенного пункта



- Граница муниципального образования

Подпись



Дата « 20 » февраля 20 23 г.

Место для оттиска печати (при наличии) лица, составившего описание местоположения границ объекта

