

ОПИСАНИЕ МЕСТОПОЛОЖЕНИЯ ГРАНИЦ
Территориальная зона - Зона сельскохозяйственного использования (С-1)

(наименование объекта, местоположение границ которого описано (далее - объект))

Раздел 1

Сведения об объекте		
№ п/п	Характеристики объекта	Описание характеристик
1	2	3
1	Местоположение объекта	Калужская область, Юхновский р-н, Климов Завод с. Калужская область, Юхновский р-н, Андреенки д. Калужская область, Юхновский р-н, Гриденки д. Калужская область, Юхновский р-н, Стененки д. Калужская область, Юхновский р-н, Тарасовка д
2	Площадь объекта ± величина погрешности определения площади ($P \pm \Delta P$)	307 203 м ² ± 969 м ²
3	Иные характеристики объекта	<p>Вид объекта реестра границ: Территориальная зона</p> <p>Виды разрешенного использования земельных участков, расположенных в территориальной зоне:</p> <p>Основной вид разрешенного использования: Сельскохозяйственное использование (1.0)</p> <p>Основной вид разрешенного использования: Растениеводство (1.1)</p> <p>Основной вид разрешенного использования: Выращивание зерновых и иных сельскохозяйственных культур (1.2)</p> <p>Основной вид разрешенного использования: Овощеводство (1.3)</p> <p>Основной вид разрешенного использования: Выращивание тонизирующих, лекарственных, цветочных культур (1.4)</p> <p>Основной вид разрешенного использования: Садоводство (1.5)</p> <p>Основной вид разрешенного использования: Научное обеспечение сельского хозяйства (1.14)</p> <p>Основной вид разрешенного использования: Хранение и переработка сельскохозяйственной продукции (1.15)</p> <p>Основной вид разрешенного использования: Ведение личного подсобного хозяйства на полевых участках (1.16)</p> <p>Основной вид разрешенного использования: Питомники (1.17)</p> <p>Основной вид разрешенного использования: Обеспечение сельскохозяйственного производства (1.18)</p> <p>Основной вид разрешенного использования: Сенокошение (1.19)</p> <p>Основной вид разрешенного использования: Выпас сельскохозяйственных животных (1.20)</p> <p>Основной вид разрешенного использования: Ведение огородничества (13.1)</p> <p>Основной вид разрешенного использования:</p> <p>Вспомогательные виды: Коммунальное обслуживание (код 3.1), Магазины (4.4), Выставочно-ярмарочная деятельность (4.10), Земельные участки (территории) общего пользования (12.0)</p> <p>Условно разрешенный вид разрешенного использования: Связь (6.8)</p> <p>Условно разрешенный вид разрешенного использования: Обеспечение внутреннего правопорядка (8.3)</p> <p>Условно разрешенный вид разрешенного использования:</p> <p>Вспомогательные виды: Коммунальное обслуживание (код 3.1), Магазины (4.4), Выставочно-ярмарочная деятельность (4.10), Земельные участки (территории) общего пользования (12.0)</p>

Раздел 2

Сведения о местоположении границ объекта

1. Система координат МСК-40, зона 1

2. Сведения о характерных точках границ объекта

Обозначение характерных точек границ	Координаты, м		Метод определения координат характерной точки	Средняя квадратическая погрешность положения характерной точки (Mt), м	Описание обозначения точки на местности (при наличии)
	X	Y			
1	2	3	4	5	6
1	469 071,51	1 213 511,61	Картометрический метод	1,00	—
2	469 086,47	1 213 612,83		1,00	
3	469 148,60	1 213 612,87		1,00	
4	469 149,72	1 213 622,24		1,00	
5	469 153,91	1 213 641,09		1,00	
6	469 163,05	1 213 664,12		1,00	
7	469 170,32	1 213 682,08		1,00	
8	469 178,76	1 213 705,59		1,00	
9	469 188,60	1 213 724,08		1,00	
10	469 192,33	1 213 738,86		1,00	
11	469 193,80	1 213 753,65		1,00	
12	469 190,06	1 213 769,08		1,00	
13	469 183,56	1 213 779,16		1,00	
14	469 171,78	1 213 791,26		1,00	
15	469 158,37	1 213 800,77		1,00	
16	469 146,19	1 213 806,13		1,00	
17	469 131,81	1 213 811,00		1,00	
18	469 112,80	1 213 816,12		1,00	
19	469 095,01	1 213 820,27		1,00	
20	469 080,38	1 213 821,97		1,00	
21	469 071,37	1 213 820,51		1,00	
22	469 065,27	1 213 816,61		1,00	
23	469 061,37	1 213 811,49		1,00	
24	469 062,59	1 213 803,20		1,00	
25	469 068,44	1 213 796,38		1,00	
26	469 071,85	1 213 783,71		1,00	
27	469 067,11	1 213 774,86		1,00	
28	469 040,90	1 213 757,14		1,00	
29	469 032,13	1 213 743,49		1,00	
30	469 026,28	1 213 722,78		1,00	
31	469 020,43	1 213 707,42		1,00	
32	469 011,17	1 213 687,19		1,00	
33	469 005,32	1 213 653,56		1,00	
34	469 005,32	1 213 640,16		1,00	
35	469 007,27	1 213 628,21		1,00	
36	469 014,34	1 213 603,11		1,00	
37	469 018,48	1 213 591,17		1,00	
38	469 017,63	1 213 580,97		1,00	
39	469 013,61	1 213 571,18		1,00	
40	469 008,15	1 213 568,01		1,00	
41	469 007,70	1 213 514,07		1,00	
42	469 019,27	1 213 517,28		1,00	
43	469 030,98	1 213 519,09		1,00	
44	469 047,71	1 213 518,39		1,00	
45	469 057,60	1 213 515,74		1,00	
1	469 071,51	1 213 511,61		1,00	
46	463 676,96	1 217 822,93	Картометрический метод	1,00	—

Раздел 2

Сведения о местоположении границ объекта					
1	2	3	4	5	6
47	463 672,18	1 217 872,49	Картометрический метод	1,00	—
48	463 642,58	1 217 925,59		1,00	
49	463 620,22	1 217 949,44		1,00	
50	463 554,25	1 217 996,40		1,00	
51	463 532,64	1 218 017,27		1,00	
52	463 494,47	1 218 063,87		1,00	
53	463 495,03	1 218 056,23		1,00	
54	463 488,14	1 218 040,20		1,00	
55	463 478,45	1 218 033,12		1,00	
56	463 461,68	1 218 031,45		1,00	
57	463 440,42	1 218 040,83		1,00	
58	463 432,77	1 218 045,06		1,00	
59	463 672,80	1 217 750,20		1,00	
60	463 680,84	1 217 780,55		1,00	
46	463 676,96	1 217 822,93		1,00	
61	463 839,84	1 217 643,73	Картометрический метод	1,00	—
62	463 847,15	1 217 662,04		1,00	
63	463 773,43	1 217 725,54		1,00	
64	463 758,41	1 217 743,58		1,00	
65	463 737,11	1 217 769,35		1,00	
66	463 750,54	1 217 655,03		1,00	
67	463 822,78	1 217 598,99		1,00	
68	463 831,48	1 217 618,63		1,00	
69	463 836,19	1 217 629,99		1,00	
70	463 837,84	1 217 635,00		1,00	
61	463 839,84	1 217 643,73	Картометрический метод	1,00	—
71	465 481,60	1 216 910,44		1,00	
72	465 452,12	1 216 941,86		1,00	
73	465 419,69	1 216 992,41		1,00	
74	465 374,82	1 217 071,54		1,00	
75	465 321,60	1 217 156,15		1,00	
76	465 298,89	1 217 202,69		1,00	
77	465 317,88	1 217 211,07		1,00	
78	465 234,87	1 217 437,37		1,00	
79	465 214,77	1 217 627,28		1,00	
80	465 198,30	1 217 631,60		1,00	
81	465 184,29	1 217 639,30		1,00	
82	465 147,06	1 217 616,77		1,00	
83	465 153,68	1 217 590,08		1,00	
84	465 168,86	1 217 578,32		1,00	
85	465 174,25	1 217 545,74		1,00	
86	465 167,15	1 217 525,42		1,00	
87	465 169,84	1 217 497,01		1,00	
88	465 188,70	1 217 471,78		1,00	
89	465 215,40	1 217 454,14		1,00	
90	465 219,31	1 217 423,28		1,00	
91	465 195,80	1 217 405,16		1,00	
92	465 169,60	1 217 396,59		1,00	
93	465 142,65	1 217 398,30		1,00	
94	465 122,82	1 217 406,14		1,00	
95	465 163,11	1 217 320,79		1,00	
96	465 196,41	1 217 240,45		1,00	
97	465 219,93	1 217 192,45		1,00	
98	465 256,42	1 217 202,49		1,00	
99	465 260,34	1 217 211,80		1,00	

Раздел 2

Сведения о местоположении границ объекта					
1	2	3	4	5	6
100	465 277,97	1 217 215,96	Картометрический метод	1,00	—
101	465 296,59	1 217 197,35		1,00	
102	465 306,87	1 217 165,75		1,00	
103	465 304,91	1 217 150,57		1,00	
104	465 312,26	1 217 134,16		1,00	
105	465 319,61	1 217 120,93		1,00	
106	465 344,10	1 217 106,24		1,00	
107	465 347,04	1 217 082,48		1,00	
108	465 336,51	1 217 071,70		1,00	
109	465 336,63	1 217 040,23		1,00	
110	465 355,25	1 217 004,47		1,00	
111	465 341,53	1 216 965,29		1,00	
112	465 348,88	1 216 949,12		1,00	
113	465 363,08	1 216 912,87		1,00	
114	465 352,80	1 216 885,44		1,00	
115	465 346,43	1 216 853,60		1,00	
116	465 351,82	1 216 808,05		1,00	
117	465 349,86	1 216 763,96		1,00	
118	465 364,26	1 216 736,28		1,00	
119	465 384,60	1 216 724,22		1,00	
120	465 404,67	1 216 717,38		1,00	
121	465 410,52	1 216 717,38		1,00	
122	465 416,28	1 216 718,37		1,00	
123	465 417,72	1 216 718,91		1,00	
124	465 419,07	1 216 725,75		1,00	
125	465 419,07	1 216 735,83		1,00	
126	465 416,84	1 216 755,27		1,00	
127	465 420,76	1 216 771,06		1,00	
128	465 431,29	1 216 787,96		1,00	
129	465 445,99	1 216 795,31		1,00	
130	465 451,87	1 216 817,35		1,00	
131	465 432,39	1 216 838,43		1,00	
132	465 432,39	1 216 849,32		1,00	
133	465 441,01	1 216 861,85		1,00	
134	465 463,87	1 216 891,00		1,00	
71	465 481,60	1 216 910,44		1,00	
135	466 868,76	1 212 901,84	Картометрический метод	1,00	—
136	466 985,42	1 213 145,99		1,00	
137	466 959,10	1 213 159,24		1,00	
138	466 976,89	1 213 195,73		1,00	
139	467 003,44	1 213 182,03		1,00	
140	467 012,69	1 213 188,12		1,00	
141	467 022,81	1 213 202,02		1,00	
142	467 044,69	1 213 243,87		1,00	
143	467 085,63	1 213 245,93		1,00	
144	467 224,90	1 213 365,30		1,00	
145	467 222,56	1 213 367,06		1,00	
146	467 175,10	1 213 402,82		1,00	
147	467 146,74	1 213 415,84		1,00	
148	467 144,05	1 213 443,51		1,00	
149	467 108,85	1 213 471,27		1,00	
150	467 088,54	1 213 518,65		1,00	
151	467 118,33	1 213 564,00		1,00	
152	467 046,71	1 213 630,51		1,00	
153	467 046,28	1 213 630,85		1,00	

Раздел 2

Сведения о местоположении границ объекта					
1	2	3	4	5	6
154	466 993,21	1 213 571,54	Картометрический метод	1,00	—
155	467 056,15	1 213 506,95		1,00	
156	467 064,20	1 213 463,26		1,00	
157	466 829,64	1 213 164,89		1,00	
158	466 844,59	1 213 025,19		1,00	
159	466 836,35	1 212 993,23		1,00	
160	466 822,08	1 212 954,22		1,00	
161	466 808,96	1 212 936,86		1,00	
135	466 868,76	1 212 901,84		1,00	
162	466 774,93	1 213 304,15	Картометрический метод	1,00	—
163	466 614,34	1 213 393,74		1,00	
164	466 482,53	1 213 491,77		1,00	
165	466 358,67	1 213 563,67		1,00	
166	466 276,87	1 213 606,45		1,00	
167	466 257,40	1 213 620,96		1,00	
168	466 254,68	1 213 623,31		1,00	
169	466 238,10	1 213 530,49		1,00	
170	466 396,75	1 213 394,99		1,00	
171	466 411,59	1 213 401,23		1,00	
172	466 429,22	1 213 424,60		1,00	
173	466 460,38	1 213 402,87		1,00	
174	466 442,75	1 213 378,27		1,00	
175	466 446,77	1 213 361,07		1,00	
176	466 590,21	1 213 258,22		1,00	
177	466 613,74	1 213 236,23		1,00	
178	466 647,61	1 213 207,74		1,00	
179	466 670,78	1 213 189,48		1,00	
162	466 774,93	1 213 304,15		1,00	
180	466 574,16	1 212 623,47	Картометрический метод	1,00	—
181	466 618,32	1 212 577,96		1,00	
182	466 664,79	1 212 641,59		1,00	
183	466 732,13	1 212 727,33		1,00	
184	466 682,45	1 212 762,96		1,00	
180	466 574,16	1 212 623,47	Картометрический метод	1,00	—
185	466 785,39	1 212 913,36		1,00	
186	466 785,38	1 212 910,01		1,00	
187	466 785,54	1 212 895,58		1,00	
188	466 687,42	1 212 765,88		1,00	
189	466 735,31	1 212 731,65		1,00	
190	466 757,75	1 212 758,91		1,00	
191	466 807,90	1 212 837,31		1,00	
192	466 818,35	1 212 842,25		1,00	
193	466 832,31	1 212 853,84		1,00	
194	466 841,24	1 212 873,29	1,00		
185	466 785,39	1 212 913,36	1,00		
3. Сведения о характерных точках части (частей) границы объекта					
1	2	3	4	5	6
—	—	—	—	—	—

Раздел 3

Сведения о местоположении измененных (уточненных) границ объекта

1. Система координат МСК-40, зона 1

2. Сведения о характерных точках границ объекта

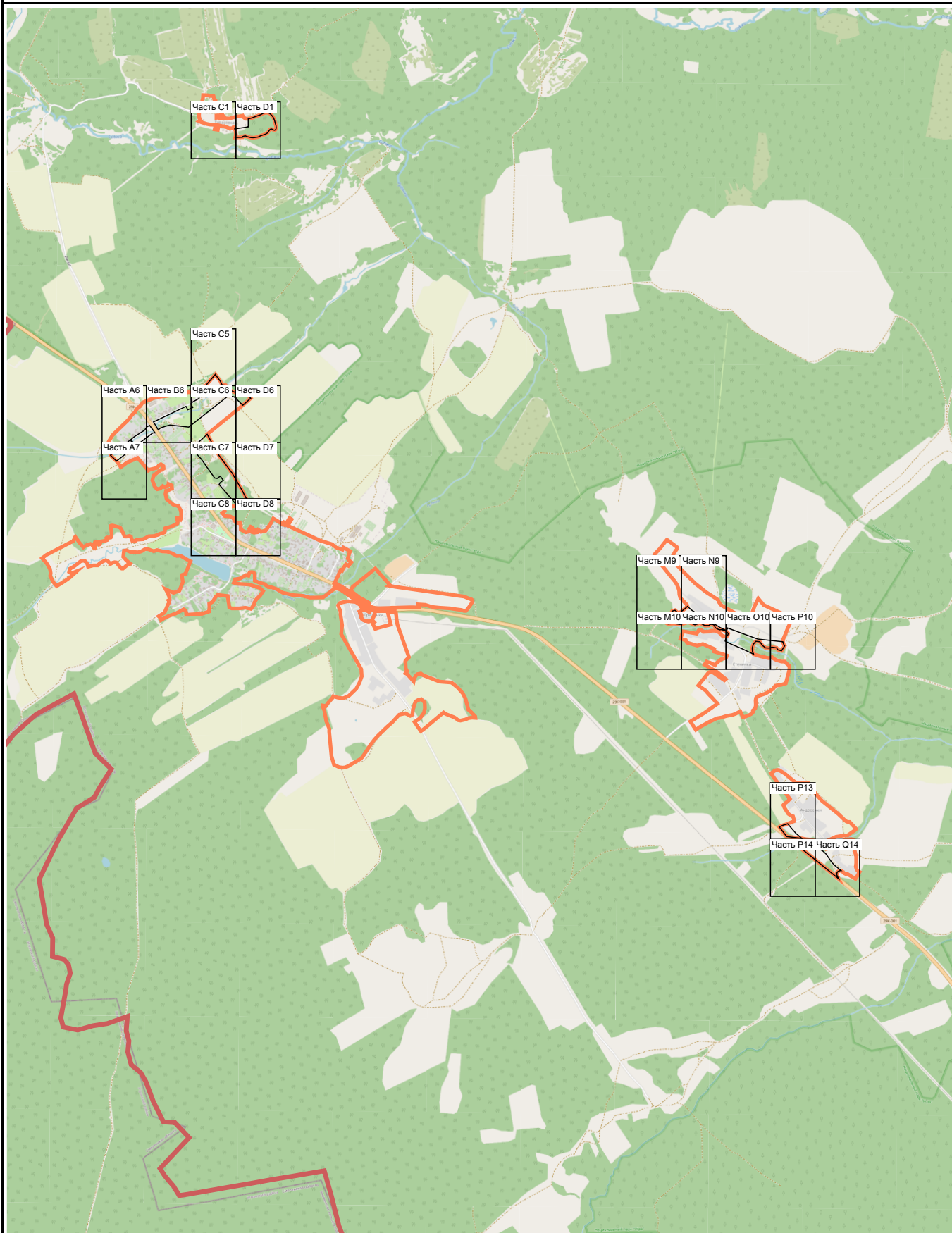
Обозначение характерных точек границы	Существующие координаты, м		Измененные (уточненные) координаты, м		Метод определения координат характерной точки	Средняя квадратическая погрешность положения характерной точки (Mt), м	Описание обозначения точки на местности (при наличии)
	X	Y	X	Y			
1	2	3	4	5	6	7	8
—	—	—	—	—	—	—	—
3. Сведения о характерных точках части (частей) границы объекта							
1	2	3	4	5	6	7	8
—	—	—	—	—	—	—	—

Прохождение границы		Описание прохождения границы
от точки	до точки	
1	2	3
—	—	—

Раздел 4

План границ объекта

Территориальная зона - Зона сельскохозяйственного использования (С-1) муниципального образования сельское поселение «Село Климов Завод» Юхновского района Калужской области



Масштаб 1:40 000

Подпись

Вячеслав Олегович ШАНГИН

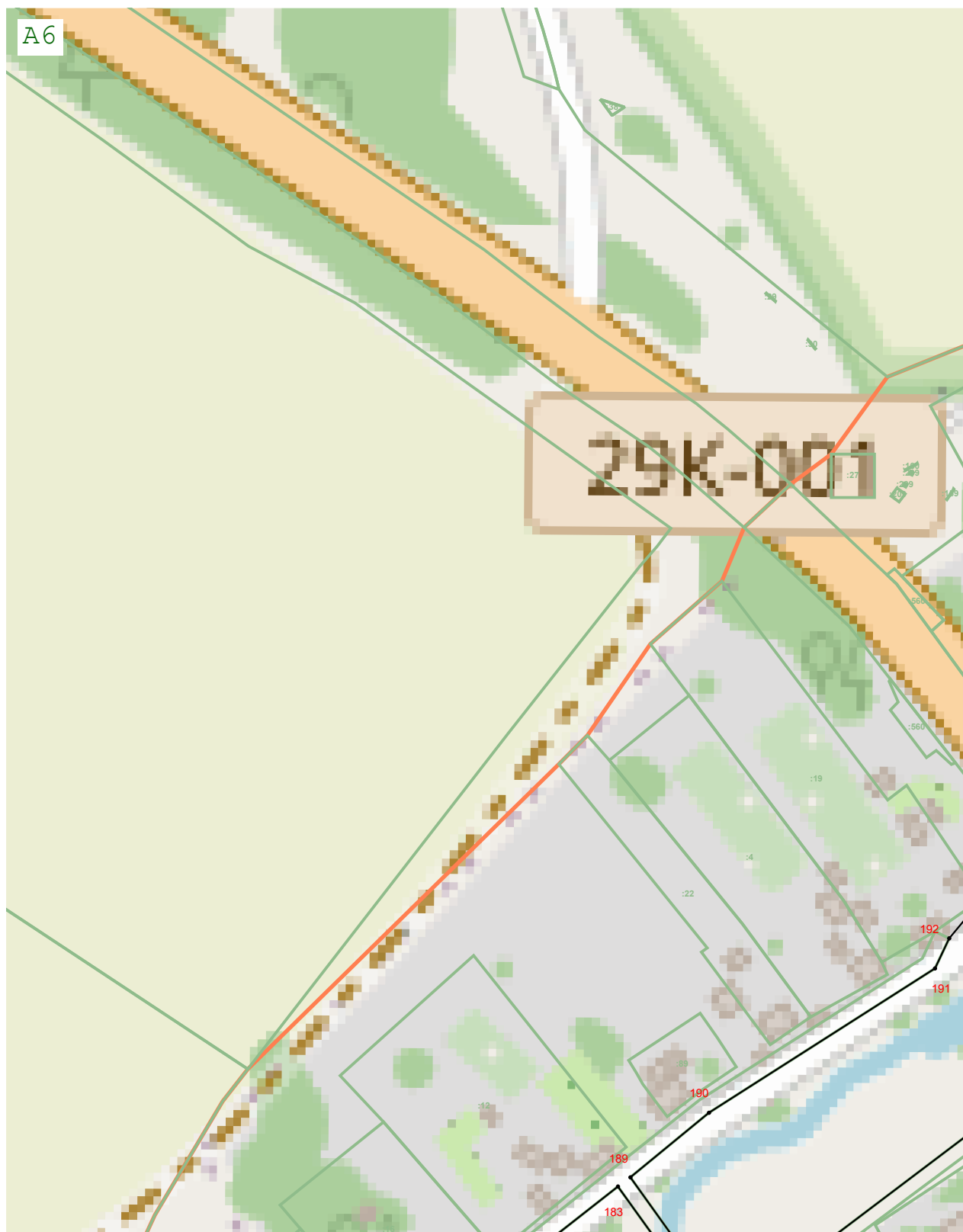
Дата

31 августа 2021 г.

Место для оттиска печати (при наличии) лица, составившего описание местоположения границ объекта



Раздел 4
План границ объекта



Подпись

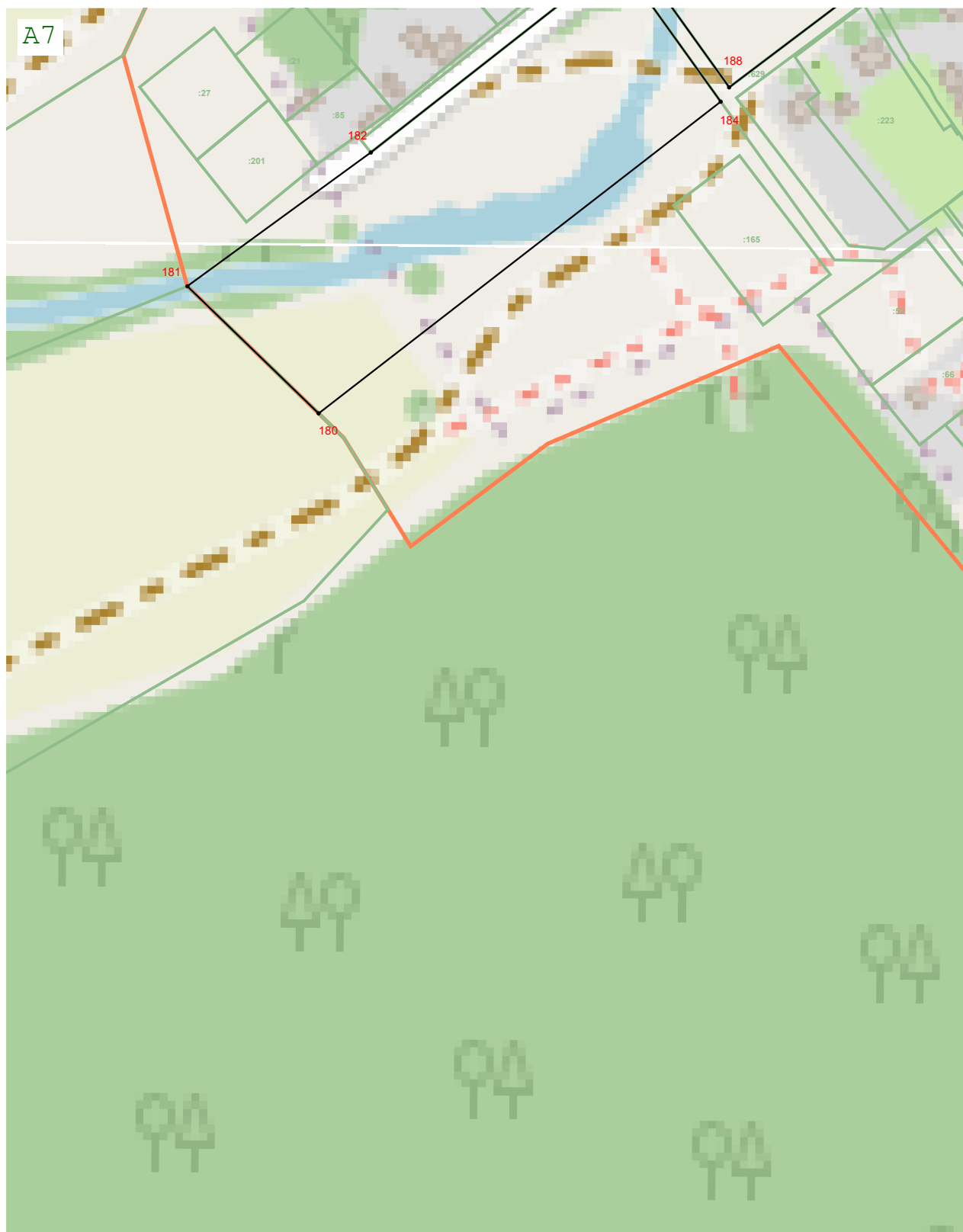
Вячеслав Олегович ШАНГИН

Дата « 31 » августа 20 21 г.

Место для оттиска печати (при наличии) лица, составившего описание местоположения границ объекта



Раздел 4
План границ объекта



Масштаб 1:2 000

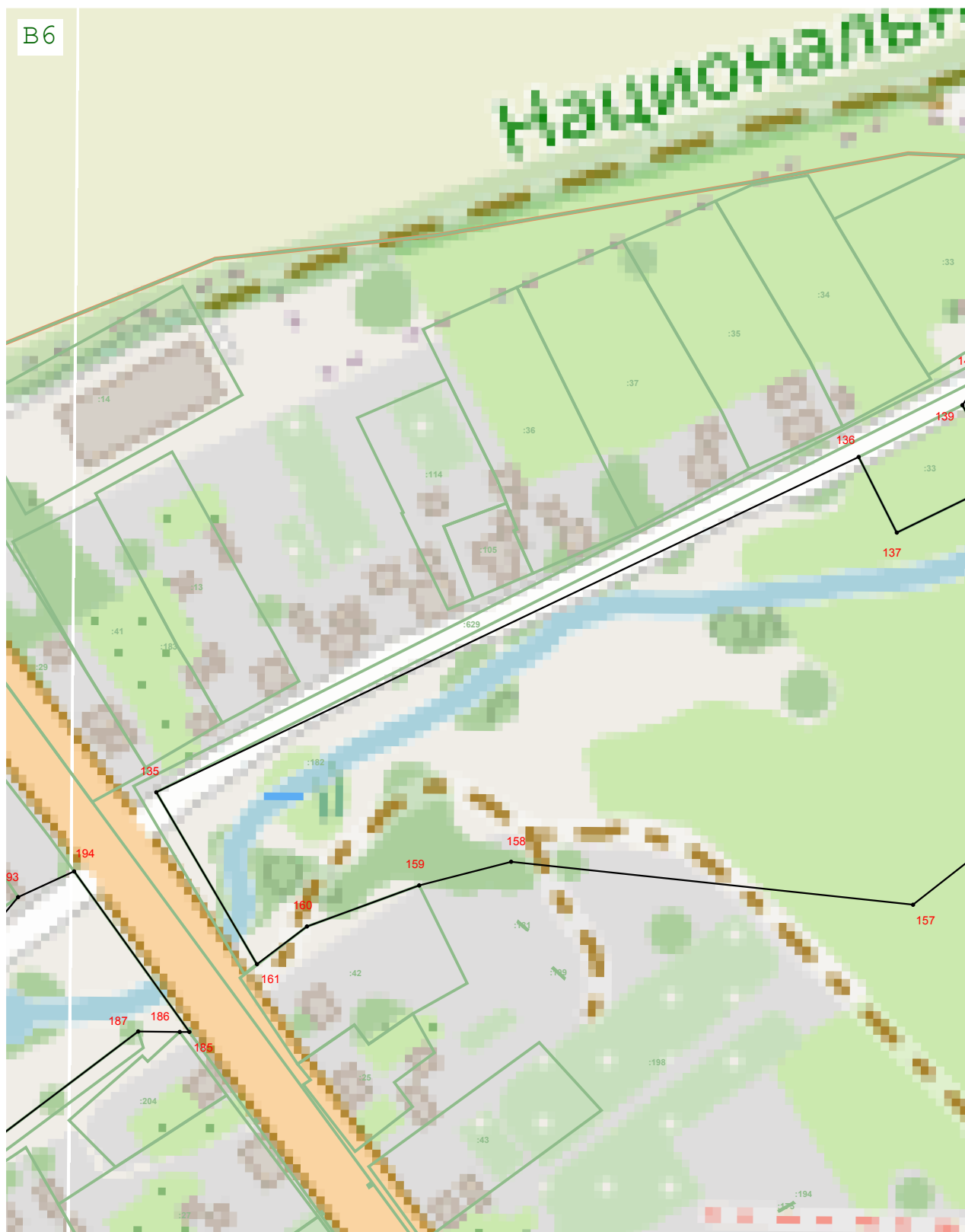
Подпись Вячеслав Олегович ШАНГИН Дата « 31 » августа 20 21 г.

Место для оттиска печати (при наличии) лица, составившего описание местоположения границ объекта



Раздел 4
План границ объекта

В6



Масштаб 1:2 000

Подпись

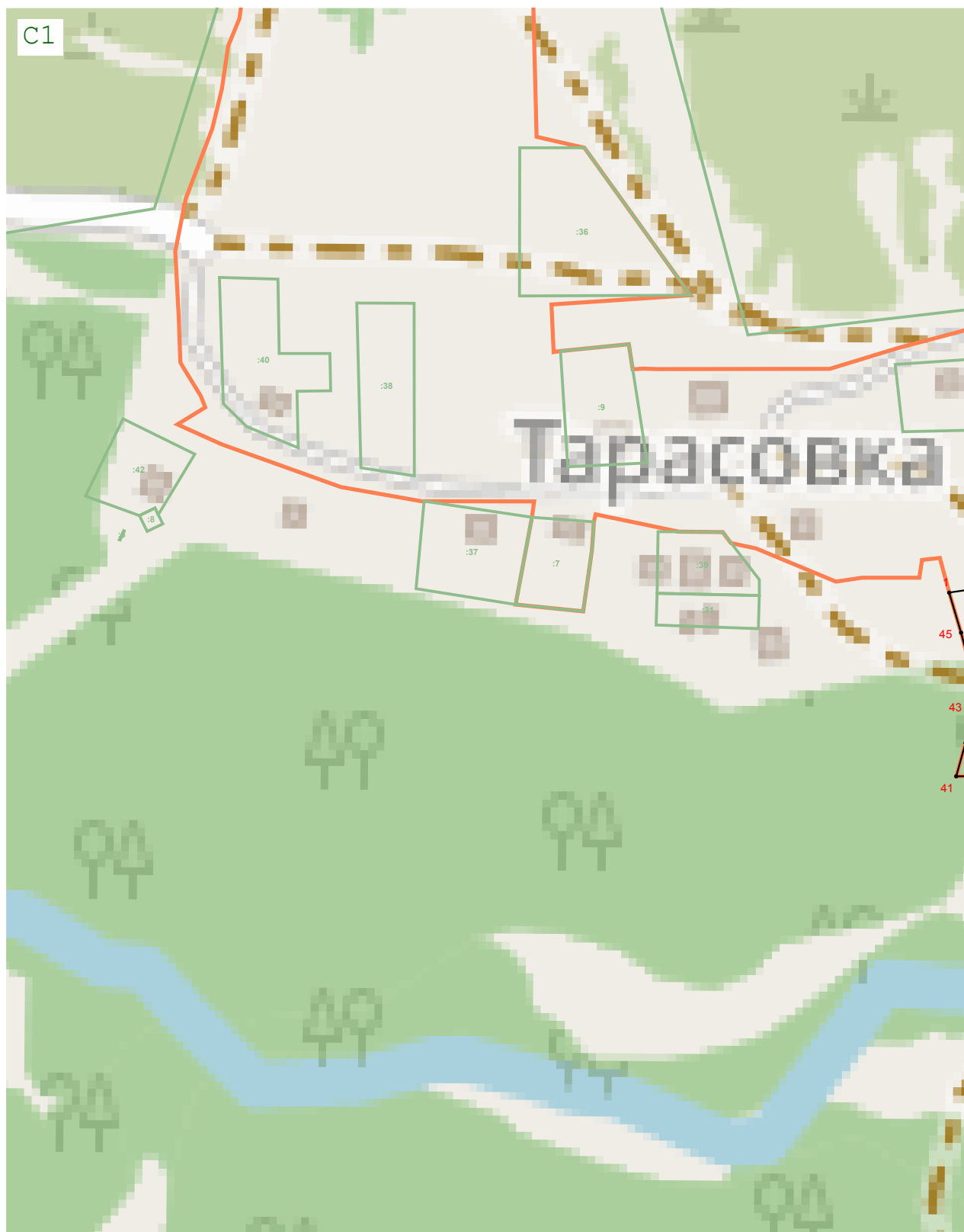
Вячеслав Олегович ШАНГИН

Дата « 31 » августа 20 21 г.


Место для оттиска печати (при наличии) лица, составившего описание местоположения границ объекта



Раздел 4
План границ объекта



Масштаб 1:2 000

Подпись  Дата « 31 » августа 20 21 г.

Место для оттиска печати (при наличии) лица, составившего описание местоположения границ объекта



Раздел 4
План границ объекта



Масштаб 1:2 000

Подпись Вячеслав Олегович ШАНГИН Дата « 31 » августа 20 21 г.

Место для оттиска печати (при наличии) лица, составившего описание местоположения границ объекта



Раздел 4
План границ объекта



Масштаб 1:2 000

Подпись

Вячеслав Олегович Шангин

Дата

« 31 »

августа

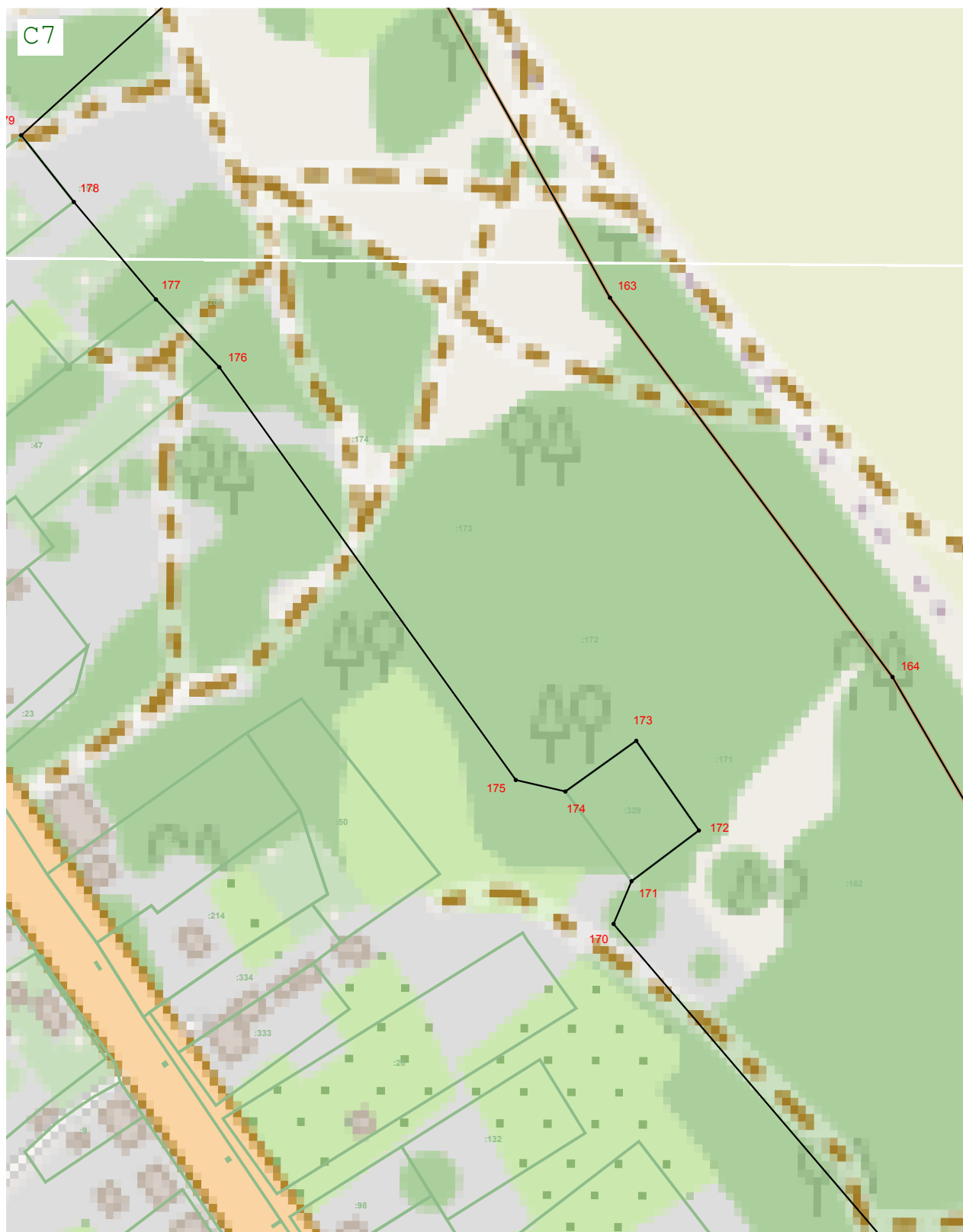
20

21 г.

Место для оттиска печати (при наличии) лица, составившего описание местоположения границ объекта



Раздел 4
План границ объекта



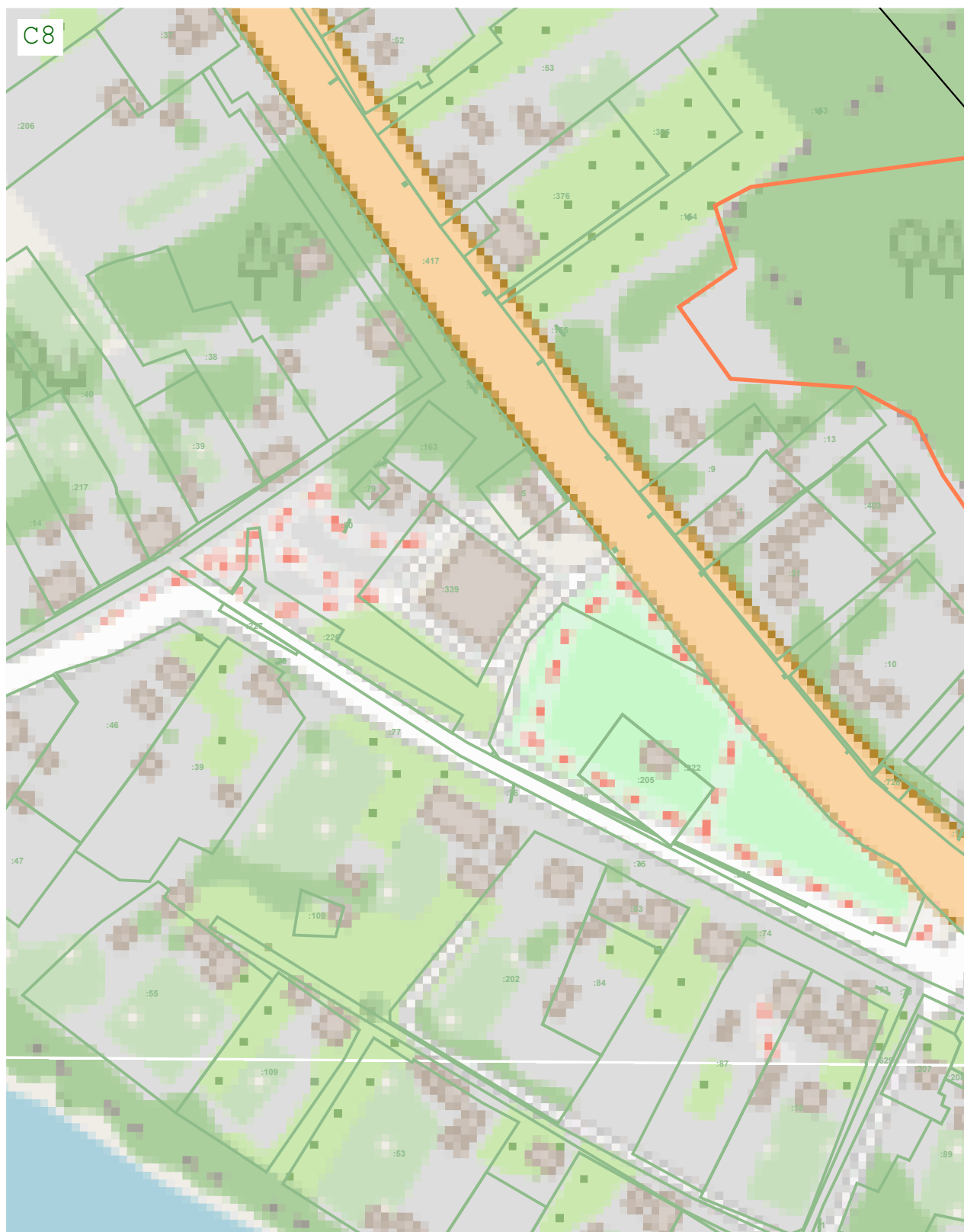
Масштаб 1:2 000

Подпись Вячеслав Олегович ШАНГИН Дата « 31 » августа 20 21 г.

Место для оттиска печати (при наличии) лица, составившего описание местоположения границ объекта



Раздел 4
План границ объекта



Масштаб 1:2 000

Подпись Вячеслав Олегович Шангин Дата « 31 » августа 20 21 г.

Место для оттиска печати (при наличии) лица, составившего описание местоположения границ объекта



Раздел 4
План границ объекта



Масштаб 1:2 000

Подпись

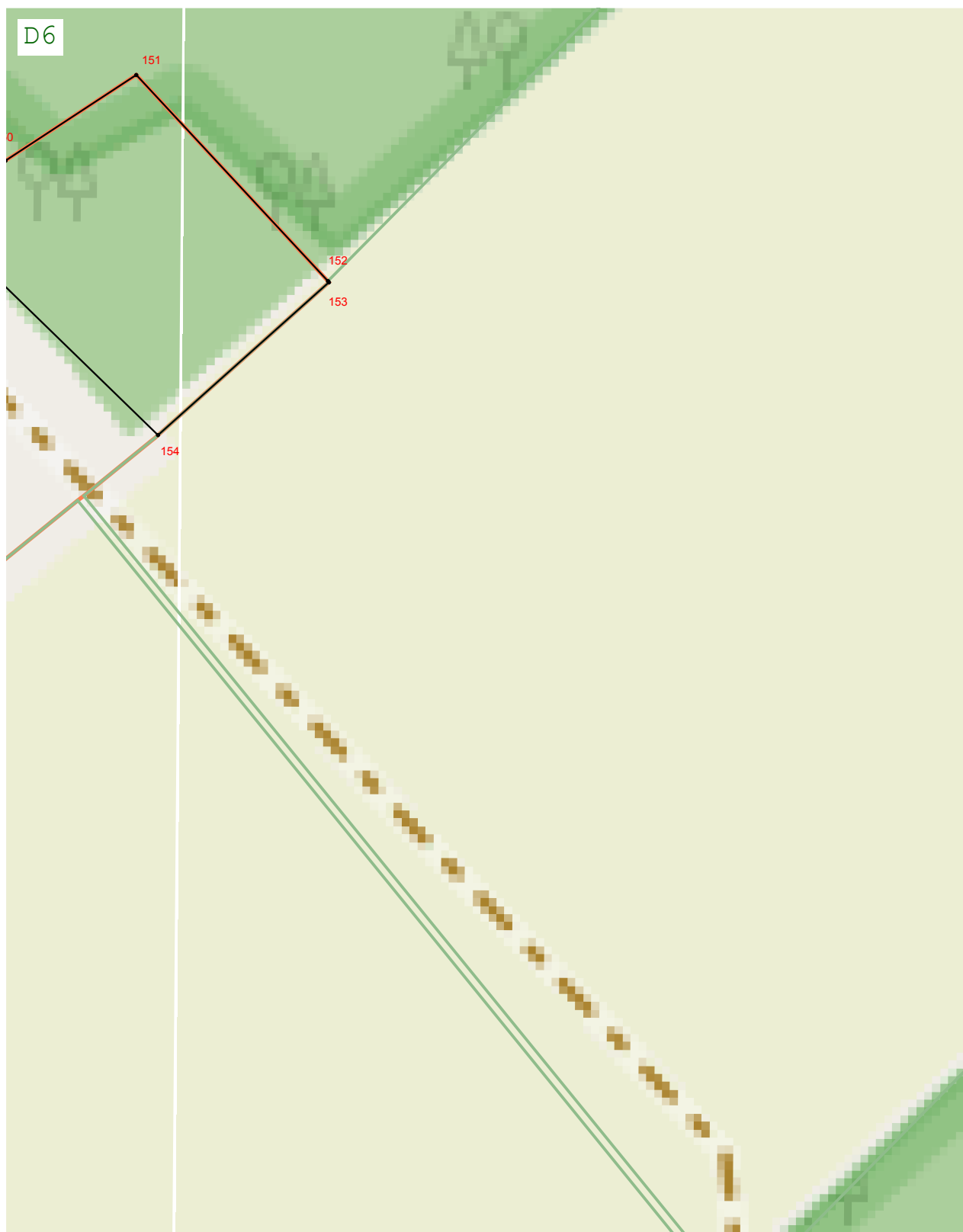
Вячеслав Олегович Шангин

Дата « 31 » августа 20 21 г.


Место для оттиска печати (при наличии) лица, составившего описание местоположения границ объекта



Раздел 4
План границ объекта



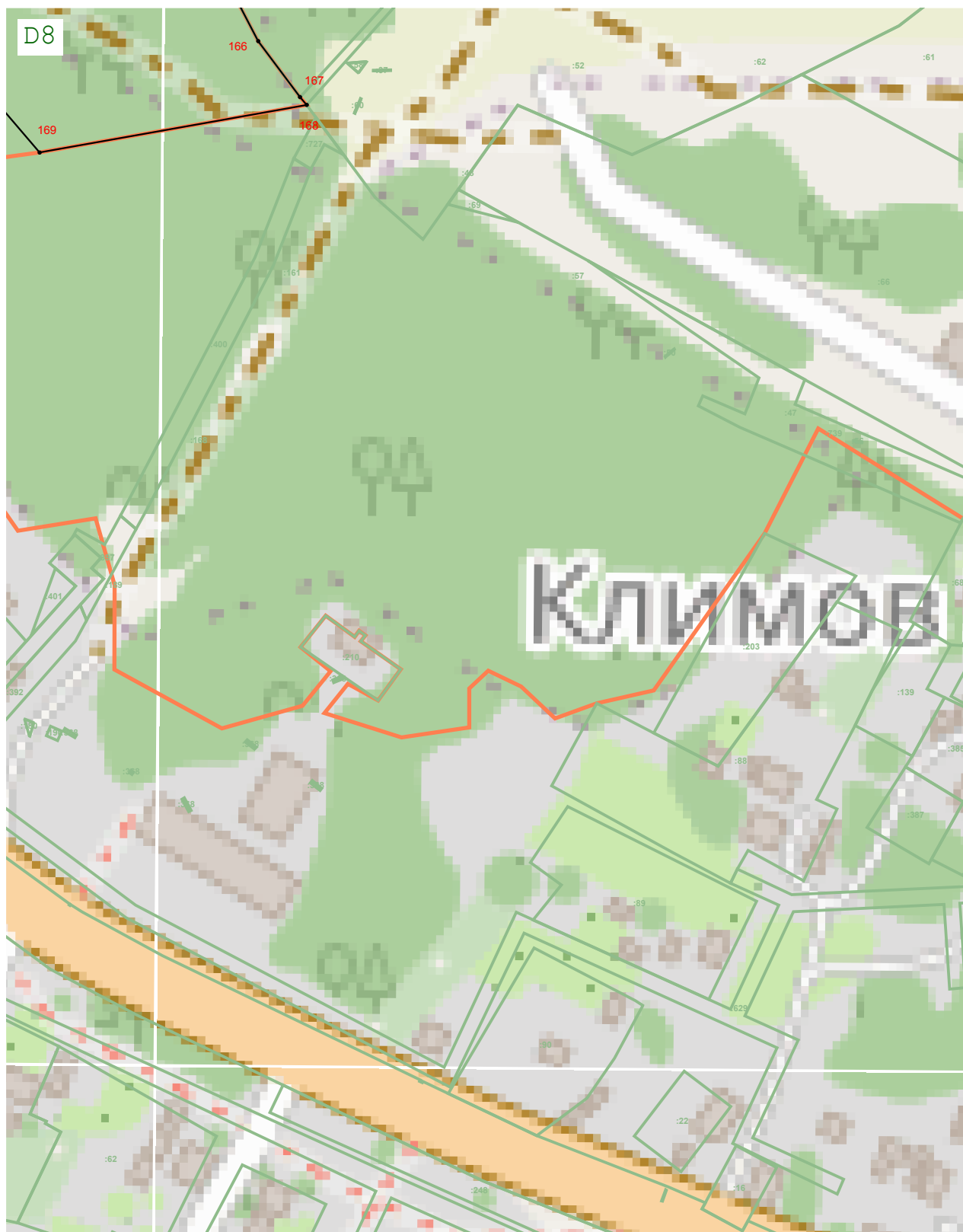
Масштаб 1:2 000

Подпись  Дата « 31 » августа 20 21 г.

Место для оттиска печати (при наличии) лица, составившего описание местоположения границ объекта



План границ объекта



Масштаб 1:2 000

Подпись

Владелец: Иванов В.О. Д

Дата « 31 » августа 20 21 г.

Место для оттиска печати (при наличии) лица, составившего описание местоположения границ объекта



Раздел 4
План границ объекта



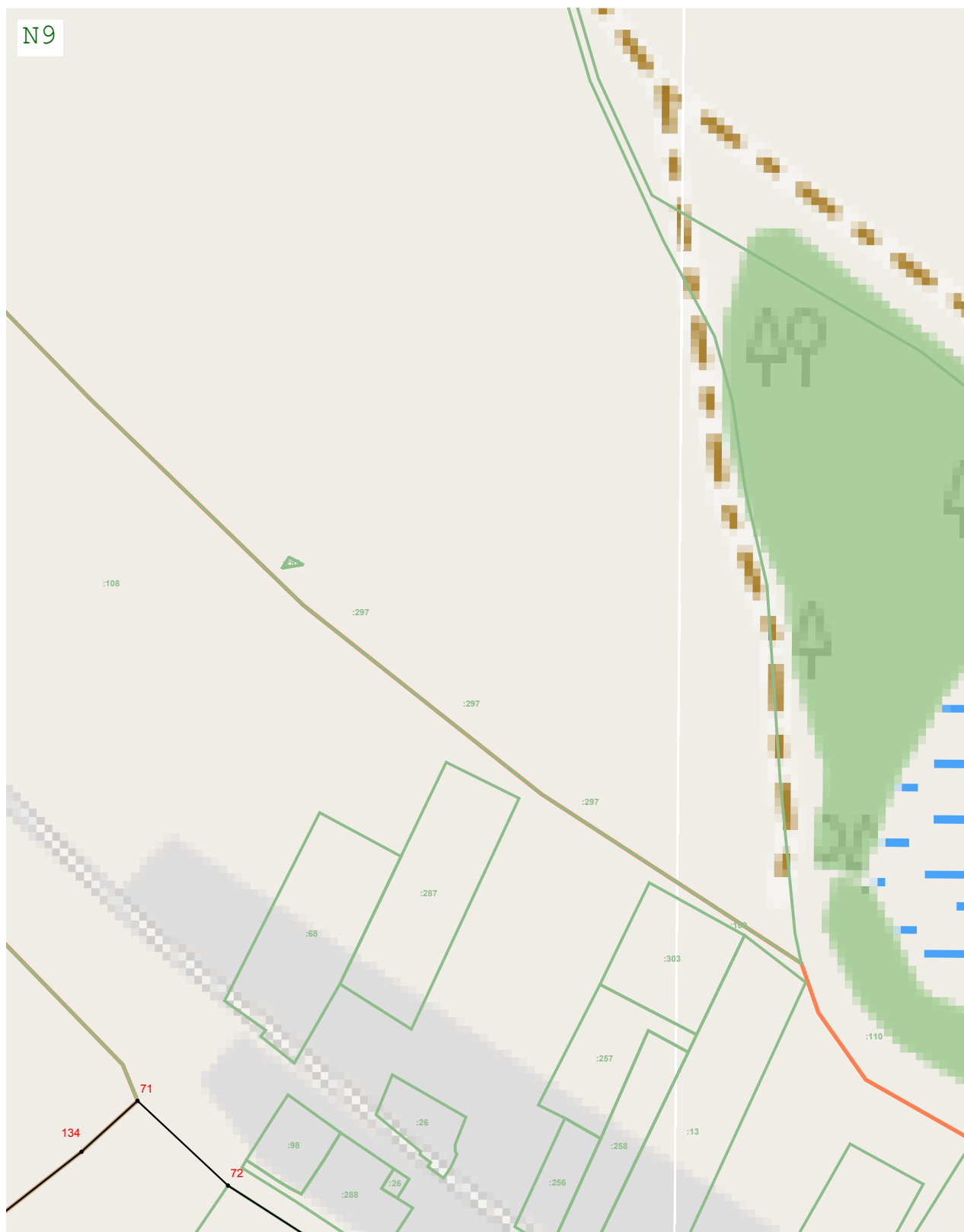
Масштаб 1:2 000

Подпись Вячеслав Олегович ШАНГИН Дата « 31 » августа 20 21 г.

Место для оттиска печати (при наличии) лица, составившего описание местоположения границ объекта



Раздел 4
План границ объекта



Масштаб 1:2 000

Подпись

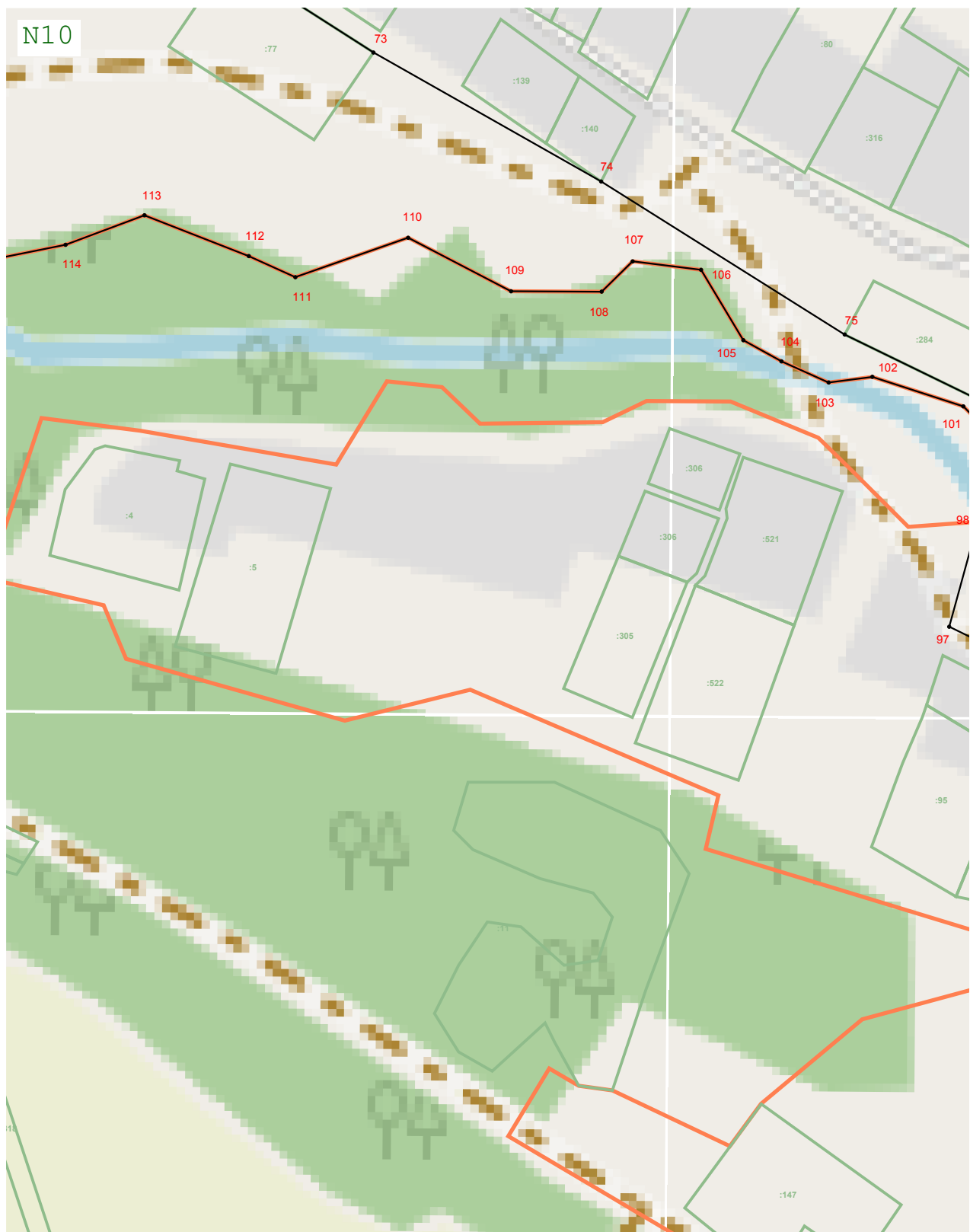
Вячеслав Олегович Шангин

Дата « 31 » августа 20 21 г.

Место для оттиска печати (при наличии) лица, составившего описание местоположения границ объекта



Раздел 4
План границ объекта



Масштаб 1:2 000

Подпись Олег Вячеславович Дата « 31 » августа 20 21 г.

Место для оттиска печати (при наличии) лица, составившего описание местоположения границ объекта



Раздел 4
План границ объекта



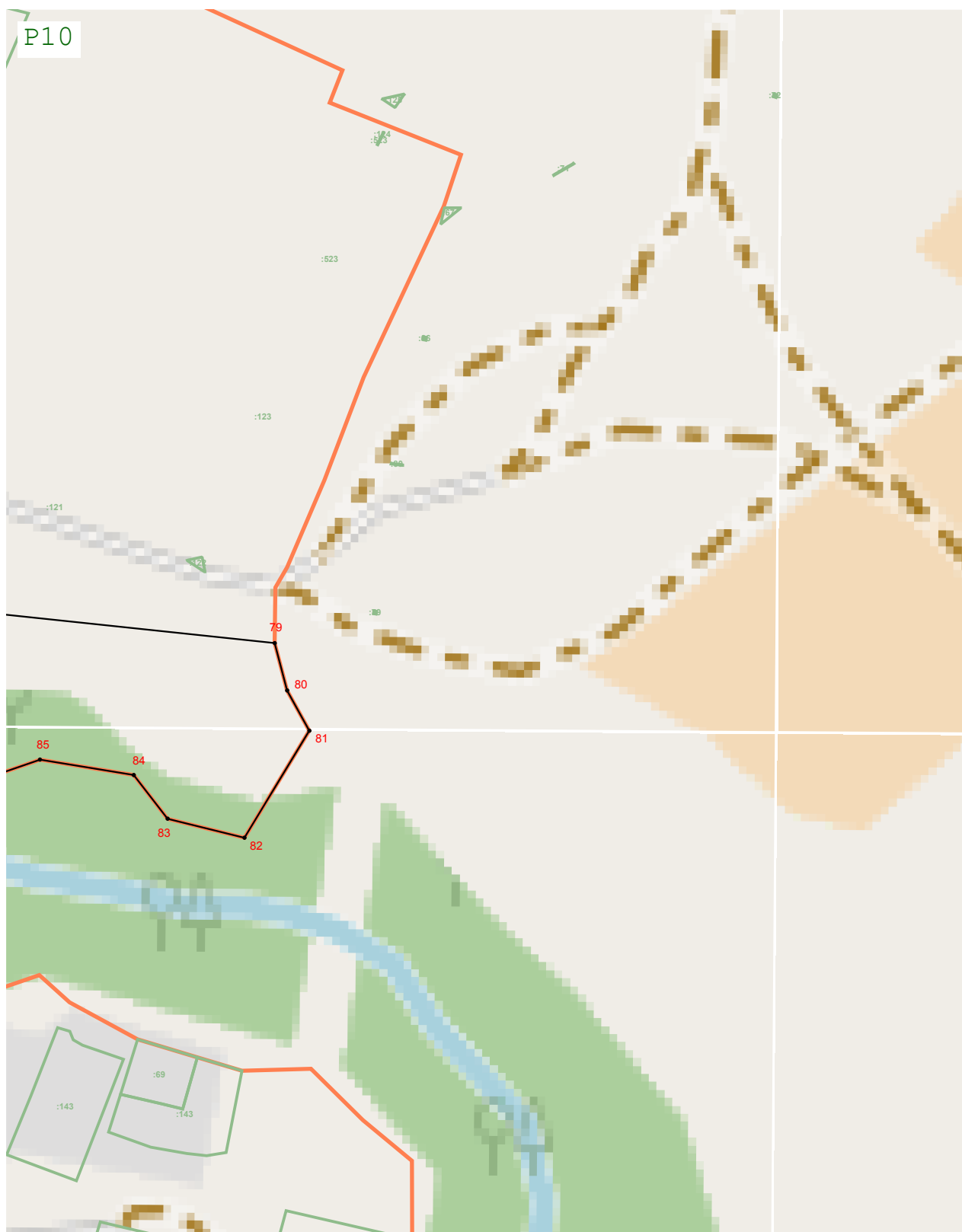
Масштаб 1:2 000

Подпись Вячеслав Олегович ШАНГИН Дата « 31 » августа 20 21 г.

Место для оттиска печати (при наличии) лица, составившего описание местоположения границ объекта



Раздел 4
План границ объекта



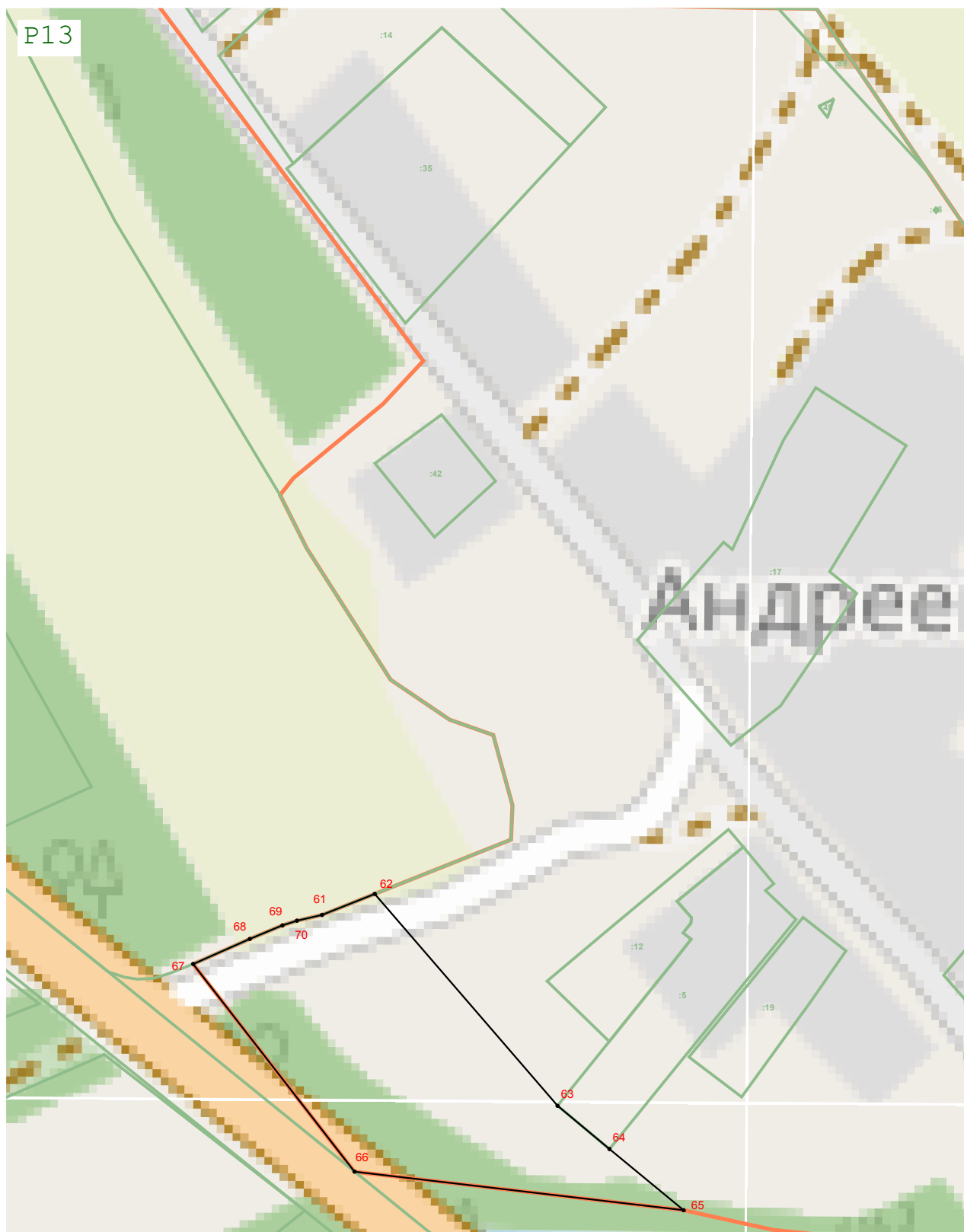
Масштаб 1:2 000

Подпись Вячеслав Олегович ШАНГИН Дата « 31 » августа 20 21 г.

Место для оттиска печати (при наличии) лица, составившего описание местоположения границ объекта



Раздел 4
План границ объекта



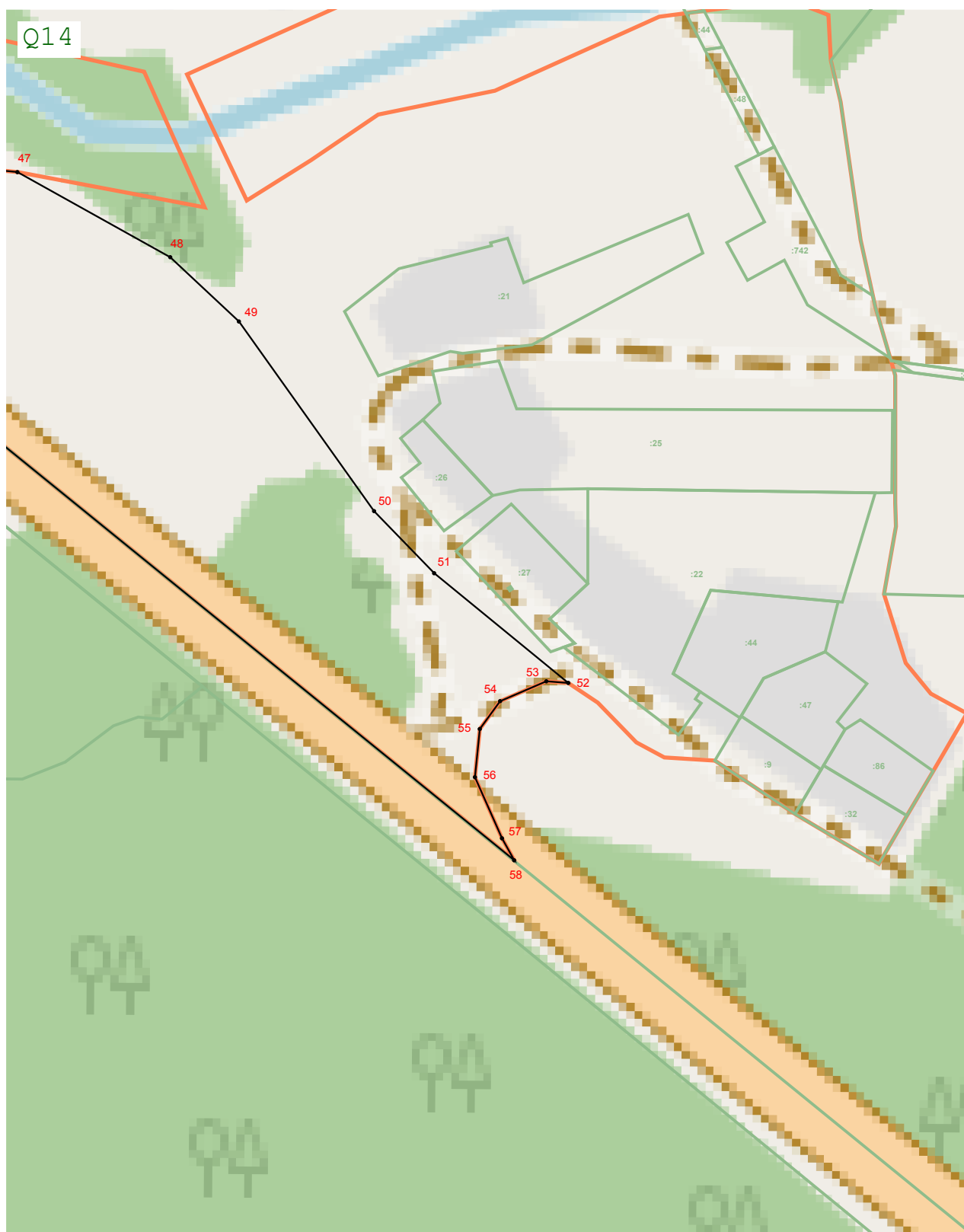
Масштаб 1:2 000

Подпись Вячеслав Олегович Шангин Дата « 31 » августа 20 21 г.

Место для оттиска печати (при наличии) лица, составившего описание местоположения границ объекта



Раздел 4
План границ объекта



Масштаб 1:2 000

Подпись Вячеслав Олегович ШАНГИН Дата « 31 » августа 20 21 г.

Место для оттиска печати (при наличии) лица, составившего описание местоположения границ объекта



Раздел 4

План границ объекта

Используемые условные знаки и обозначения:

• 1

- Характерная точка объекта

:99

- Кадастровый номер земельного участка

_____ - Граница объекта

_____ - Граница земельного участка

_____ - Граница населенного пункта

_____ - Граница муниципального образования

Подпись _____

Вячеслав Олегович ШАНГИН

Дата « 31 » августа 20 21 г.

Место для оттиска печати (при наличии) лица, составившего описание местоположения границ объекта

